旧市町コード58

豊岡市　計画図

旧城崎町森林~~基本図~~其1　（共5面）

昭和四十二年二月測図

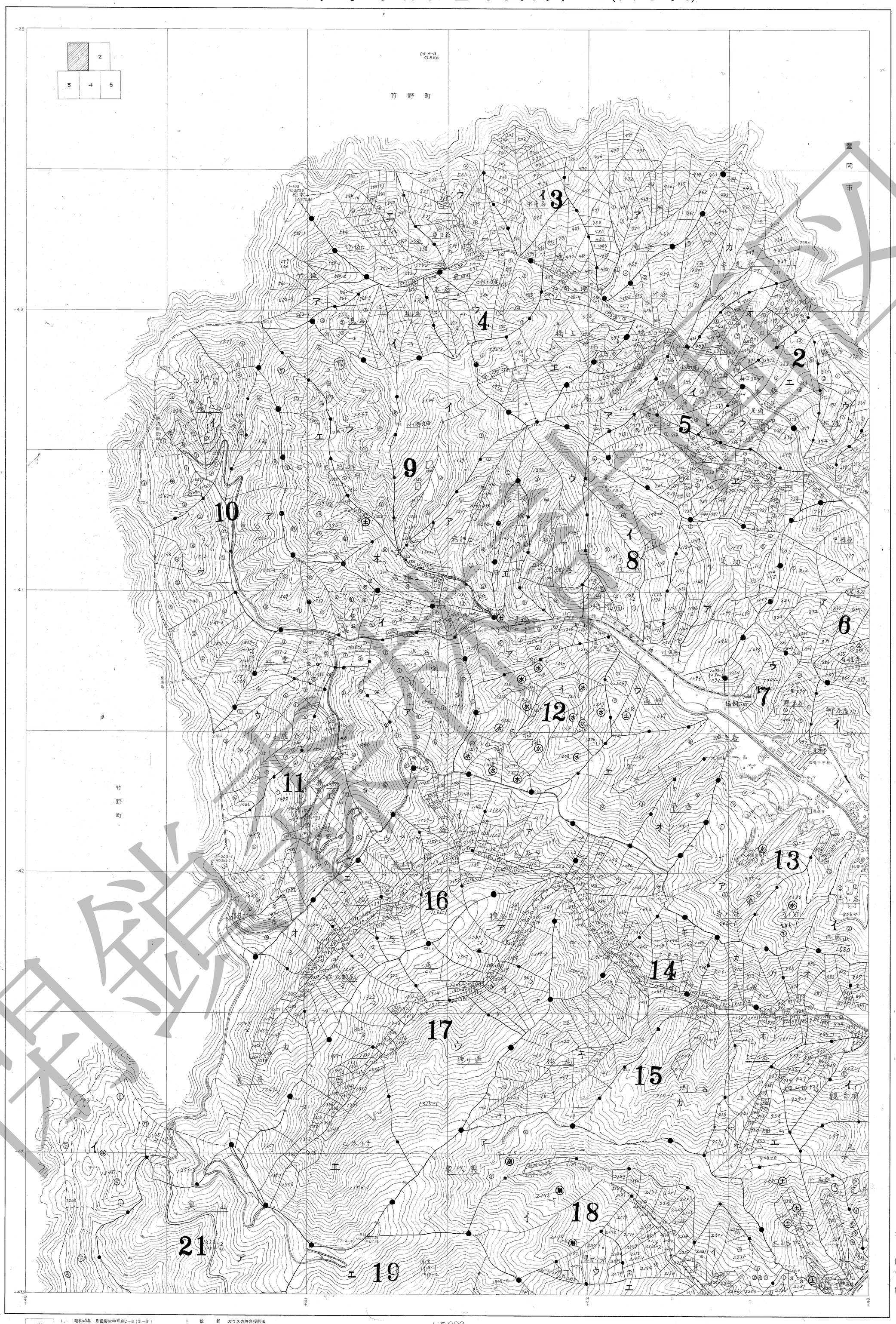

豊岡市　城崎町　森林計画図5－1

製図	空中三角点
士田	東洋航空事業(株)
士中	宮本新太郎
士松	現地
士原	図化
士柳	
士雄	
士賢	大洋航空株式会社
二	

兵庫県

(1)	1. 昭和40年　月撮影空中写真C－6（3－5）
	〃　昭和40年　月撮影空中写真C－7（3－5）
(2)	2. 昭和41年10月現地調査

1. 投　　影　ガウスの等角投影法
2. 座標原点　国土調査法に基く第5系の原点
3. 測量用写真　カメラH＝4　m　S＝1/2,000
   カメラH＝52,000m　S＝1/20,000
4. 測　　図　精密機械図化
5. 図　　式　林野庁指定図式

1:5,000

0　100　500　1000m

閲覧専用

旧市町コード58

豊岡市　計画図

旧城崎町森林~~基本図~~ 其2　（共5面）

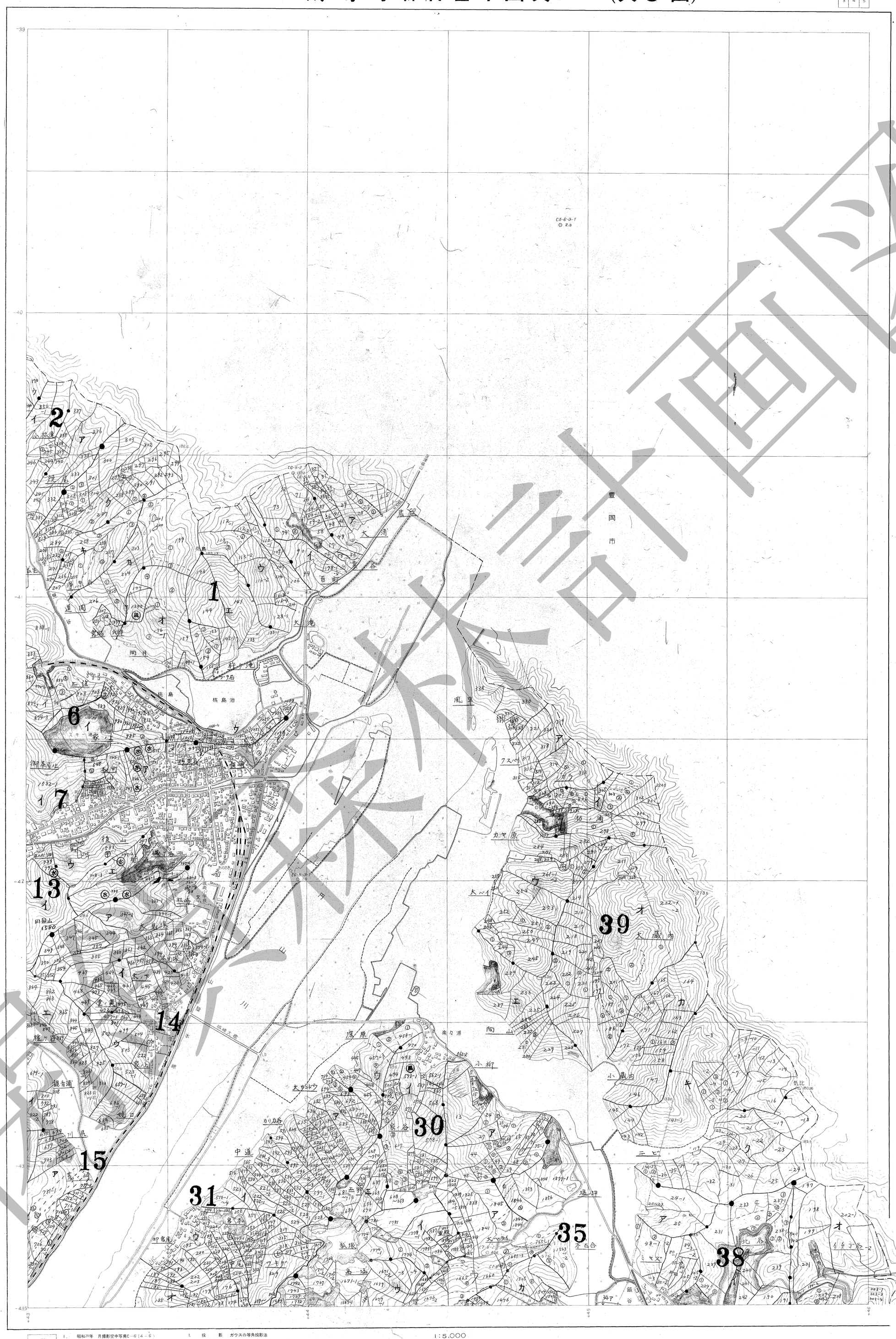

製図	図化	現地	三角点
士田賢二	士松原柳雄	宮本新太郎	中空 東洋航空事業（株）

大洋航空株式会社

(1)	1. 昭和39年 月撮影空中写真C－6（4－6） 2. 昭和39年 月撮影空中写真C－7（4－7）
(2)	2. 昭和41年10月現地調査

1. 投　　影　ガウスの等角投影法
2. 座標原点　国土調査法に基く第5系の原点
3. 測量用写真　カメラH－4 m S＝1/12,000
   カメラH－52,000m S＝1/23,000
4. 測　　図　精密機械図化
5. 図　　式　林野庁指定図式

1:5.000

0　100　500　1000m

豊岡市城崎町森林計画図5－2

明治神宮文庫

旧市町コード58

豊岡市　計画図

旧城崎町森林~~基本図~~其3　（共5面）



昭和四十二年二月測図

磁北　真北　6°40′

凡例

△	三角点
⊡	水準点
▽	空中図根点
⊙	標定点
▽	増設基準点
N	鉛直点
⊗	コンクリート橋
⊡	石標
◇	天然石標
	森林計画区界
	国有林界
	都府県界（支庁界）
	郡市界
	町村界
	大字界
	字界
	鉄道（駅）
	森林鉄道
	特殊軌道
	真巾道路（B・車道）
	牛馬道
	歩道
	木馬道
	防火線
	電力線
	針葉樹林
	広葉樹林
	混交林
	竹林
	灌木雑木林地
	草生地
	荒地
	水田
	畑
	放牧採草地
	果樹園
	耕地界
	地類界・林相界
	町村役場
	学校
	神社
	仏閣
	郵便局
	警察署
	発電所
	温泉
	墓地
	独立家屋
	崩壊地
	岩石地

製図	士田中賢二	現地	宮本新太郎
図化	士松原柳雄	空中三角	東洋航空事業（株）

大洋航空株式会社

兵庫県

(1) 1. 昭和39年　月撮影空中写真C－7：3－5
　　昭和39年　月撮影空中写真C－8：3－4
(2) 2. 昭和41年10月現地調査

1. 投影　ガウスの等角投影法
2. 座標原点　国土調査法に基く第5系の原点
3. 測量用写真　カメラH－4　m　S－1/12,000
　　カメラH－52,000m　S－1/23,000
4. 測図　精密機板図化
5. 図式　林野庁指定図式

1:5,000

0　100　500　1000m

明鏡森林計画

豊岡市城崎町森林計画図5－3

旧市町コード58

豊岡市　計画図

旧城崎町森林~~基本図~~其4　（共5面）

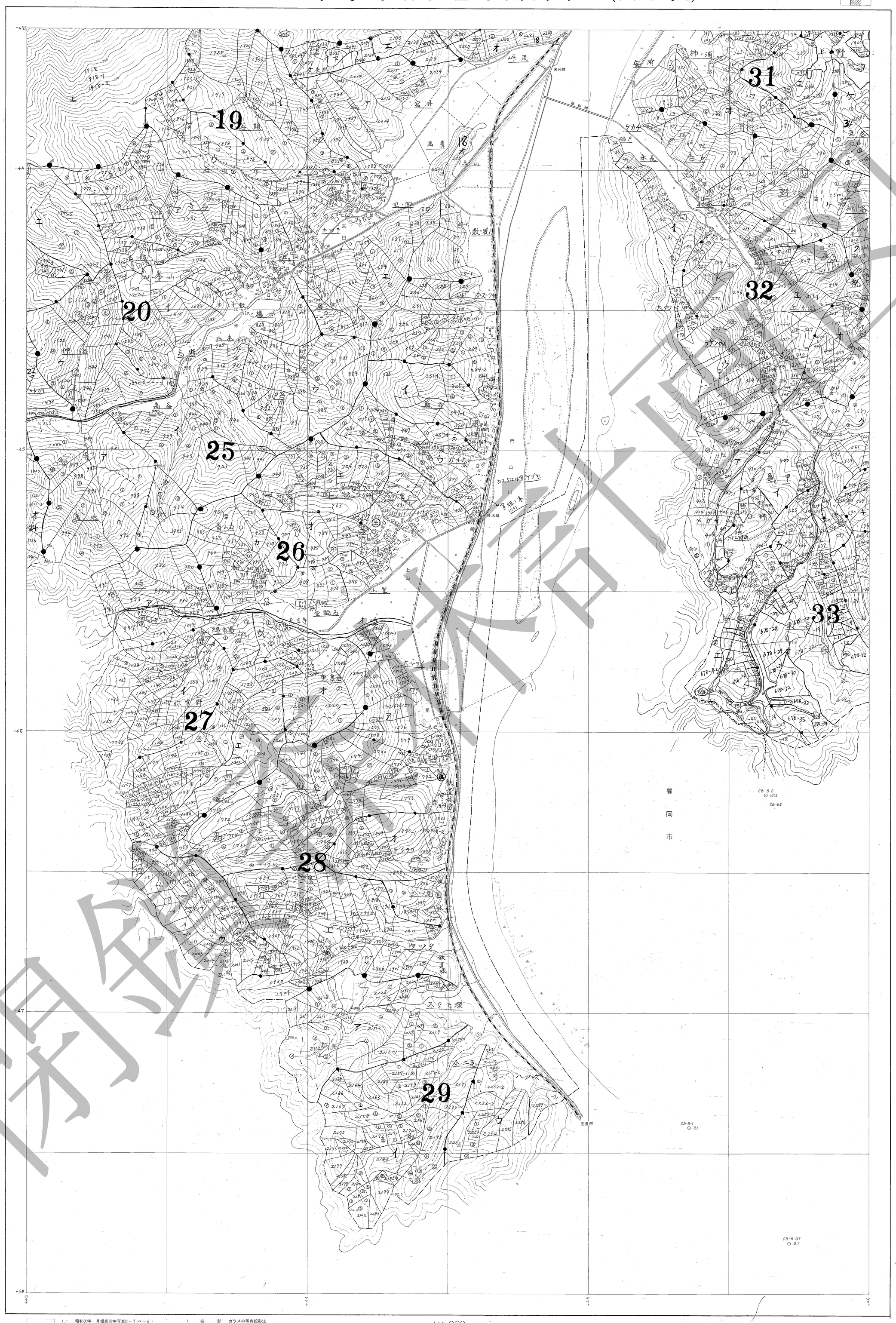

昭和四十二年二月測図

豊岡市城崎町森林計画図5－4

空中三角点	東洋航空事業（株）
現地	宮本新次郎
図化	松原柳雄
製図	田中賢二
	大洋航空株式会社

兵庫県

(1) 1. 昭和39年　月撮影空中写真C－7（4－8）
2. 昭和39年　月撮影空中写真C－8（3－6）
(2) 2. 昭和41年10月現地調査

1. 投影　ガウスの等角投影法
2. 座標原点　国土調査法に基く第5系の原点
3. 測量用写真　カメラH－4　m　S－1/12,000
カメラH－52,000m　S－1/23,000
4. 測図　精密機械図化
5. 図式　林野庁指定図式

1:5,000

閲覧用全部複写禁止

旧市町コード58

豊岡市

計画図

旧城崎町森林~~基本図~~其5 （共5面）

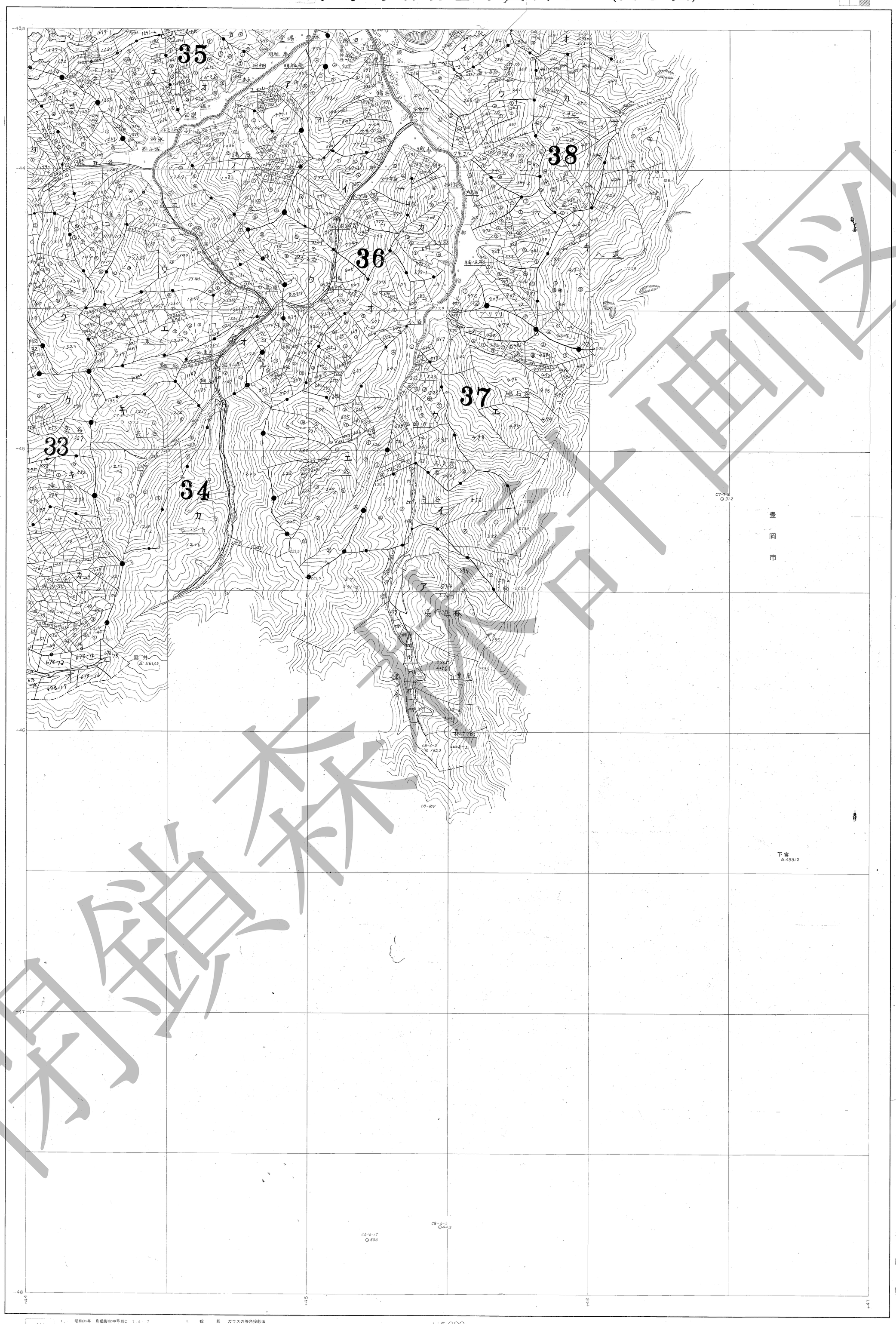

昭和四十二年二月測図

凡例

△	三角点
□	水準点
▽	空中図根点
○	標定点
▽	増設基準点
N.	鉛直点
⊗	コンクリート標
□	石標
◇	天然石標
	森林計画区界
	国有林界
	都府県界（支庁界）
	都市界
	町村界
	大字界
	字界
	鉄道（駅）
	森林鉄道
	特殊軌道
	真巾道路（自・車道）
	牛馬道
	歩道
	木馬道
	防火線
	電力線
	針葉樹林
	広葉樹林
	混交林
	竹林
	湿木矮林地
	草生地
	荒地
	水田
	畑
	放牧採草地
	果樹園
	耕地界
	地類界・林相界
	町村役場
	学校
	神社
	仏閣
	郵便局
	警察署
	発電所
	温泉
	墓地
	独立家屋
	総稠家屋
	崩壊地
	岩石地

(1)	1.	昭和39年 月撮影空中写真C 7 5 7
		昭和39年 月撮影空中写真C 8 15 ~ 6
(2)	2.	昭和41年10月現地調査

1. 投影 ガウスの等角投影法
2. 座標原点 国土調査法に基く第5系の原点
3. 測量用写真 カメラH~4 m S=1/12,000
カメラH=52,000m S=1/23,000
4. 測図 精密機械図化
5. 図式 林野庁指定図式

空中三角		東洋航空事業（株）
現地	宮本新太郎	
図化	松原柳雄	
製図	田中賢二	

大洋航空株式会社

兵庫県

豊岡市城崎町森林計画図5－5

明治森林