篠山市　計画図

旧西紀町 森林 ~~基本図~~ 其1

（共 8 面）

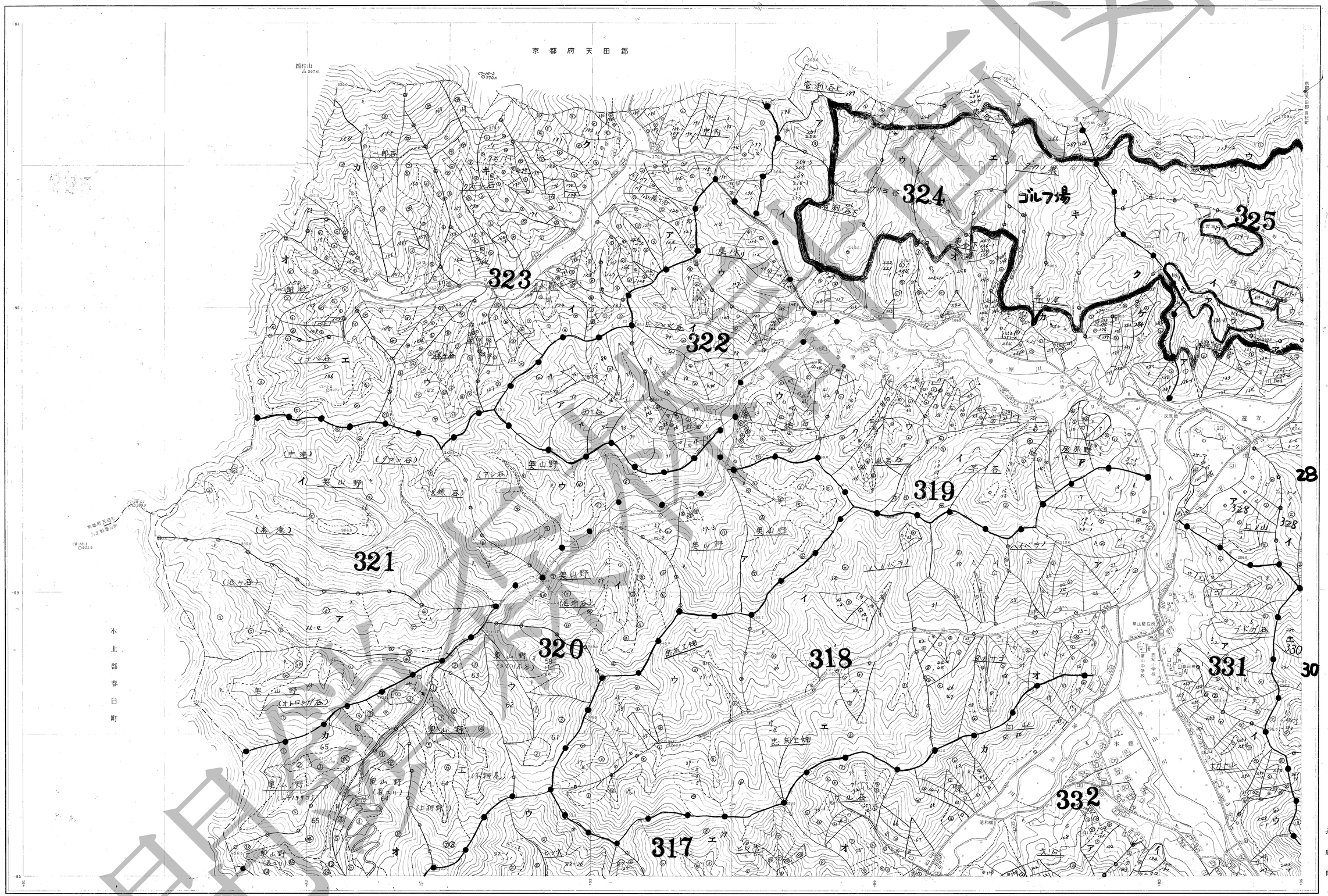

昭和四十年十一月測図

1:5,000

0 100 200 300 400 500 1000 米

空三 中角	パシフィック航測株式会社	大洋測量株式会社
現地	八木邦夫	
図化	清水良三	
製図	飯田吉郎	

閲覧専用

篠山市　計画図
旧西紀町森林 ~~基本図~~ 其2

（共 8 面）

昭和四十年十一月測図

凡例
三角点
水準点
空中図根点
標定点
増設基準点
鉛直点
石標
天然石標
コンクリート標
森林地区界
耕地界
地類界
都道府県界
市町村界
大字界
鉄道
トンネル
森林鉄道
自動車道
車道
牛馬道
歩道
細流
堰
河川
砂地
水路
池沼
陸橋
吊橋
針葉樹林
広葉樹林
独立樹(針)
独立樹(広)
草地
荒地
部落
独立家屋
神社
寺院
墓地
町村役場
学校
警察署
岩石
崩壊地
盛土
切土

1:(1) 昭和40年4月撮影空中写真（M357 C1-4-6）
(2) 昭和40年4月撮影空中写真（M357 C2-3-5）
(3) 昭和　年　月撮影空中写真（
(4) 昭和　年　月撮影空中写真（

1.投影：横ヒガワの海外横断法
2.座標系：国土調査法第二系
3.測量年度：　第1次測図
4.測量：機関：機関名記入
5.図式：林野庁指定図式

1:5,000

0 100 200 300 400 500 1000m

空中三角	パシフィック航業株式会社	大津測量株式会社
現地	八木邦夫	
図化	清水良三	
製図	飯田吉郎	

内部資料

篠山市　計画図

旧西紀町森林 ~~基本図~~ 其3

（共 8 面）

篠山市（旧西紀町）森林計画図8－3

昭和四十年十一月測図

兵庫県

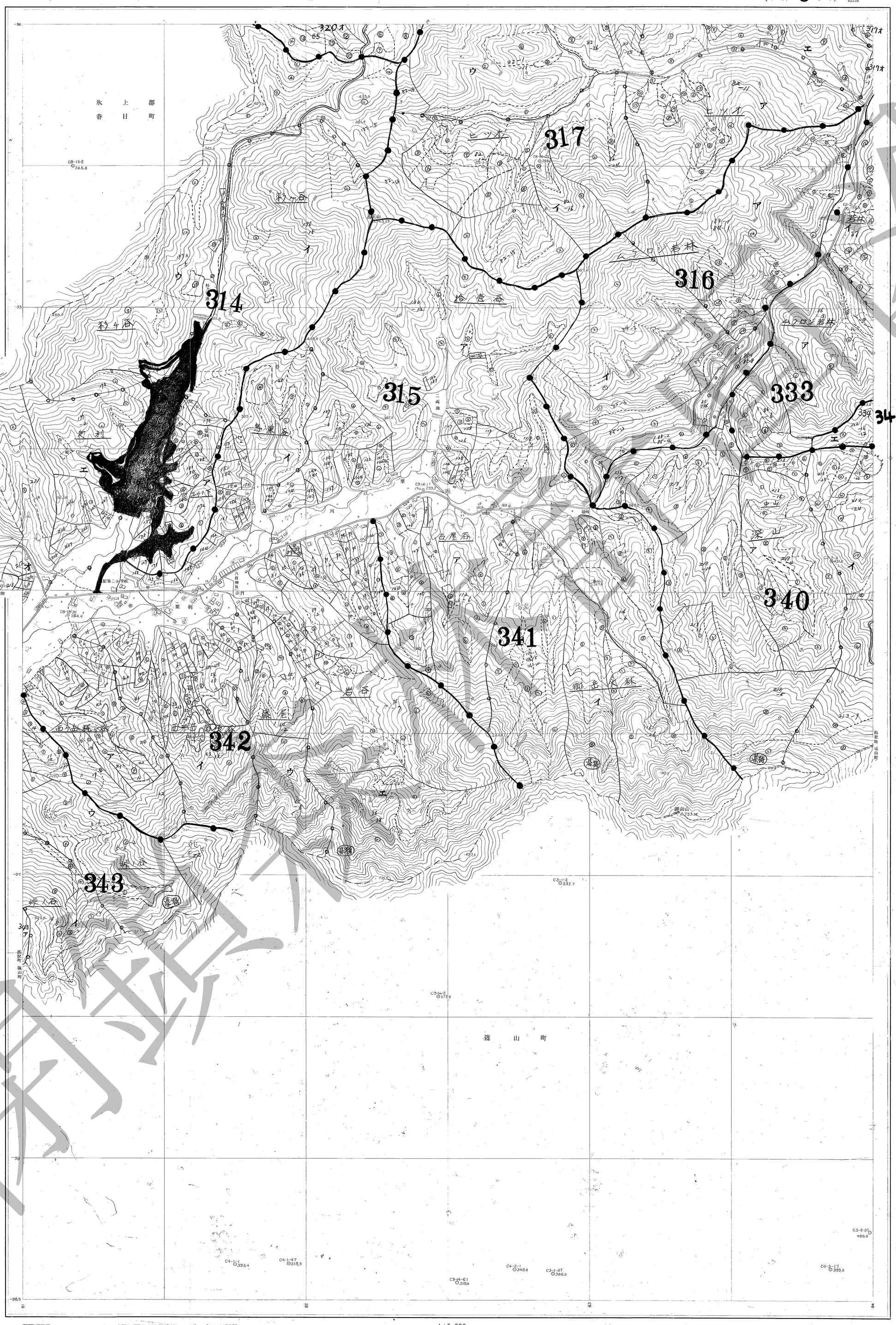

1:5,000

0 100 200 300 400 500 1000 m

(1)	(2)
(3)	(4)

1. 縮尺 (1) 1/39 (2) 1/40 (3) 1/39 (4) 1/40
2. 空中写真 (1) 撮影空中写真 (KK-64-7X C8-13-14) (2) 撮影空中写真 (山39-7 C2-1-2) (3) 撮影空中写真 (KK-64-7X C9-13-14) (4) 撮影空中写真 (山39-7 C3-1-2)
1. 投影：ガウスの等角投影法
2. 基準点：国土調査法に基く第5号の原点
3. 測量用写真：M=5,800 S=1/25,000
4. 測図：精密機械測図
5. 測式：航空測定図式

空中三角	パシフィック航業株式会社
現地	八木邦夫
図化	清水良三
製図	飯田吉郎

大洋測量株式会社

閲覧

篠山市　　計画図

旧西紀町森林 ~~基本図~~ 其4　（共 8 面）

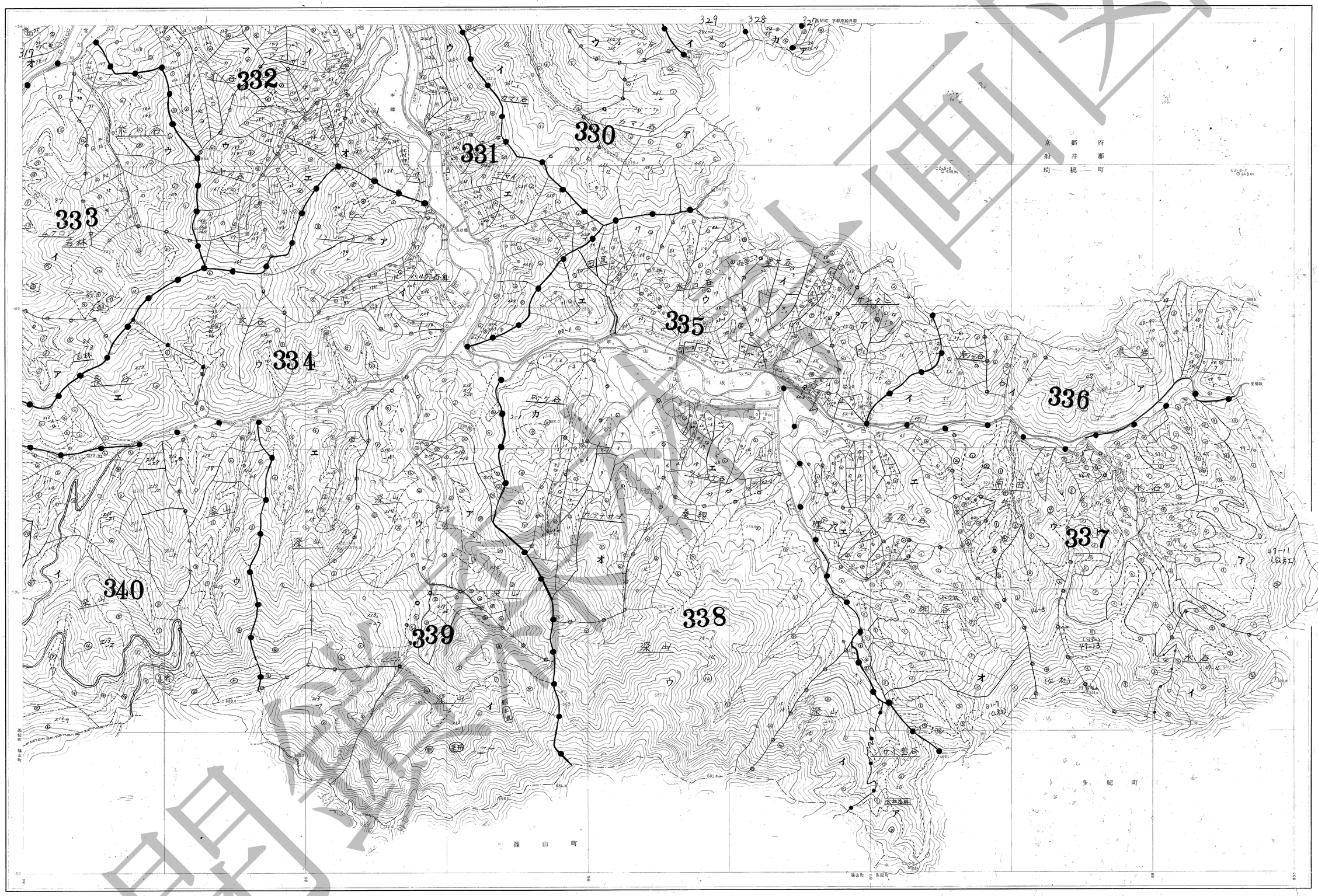

昭和四十年十一月測図

1:5,000

0 100 200 300 400 500 1000 米

図式	三角点	パシフイック航業株式会社
現地		八木邦夫
図化		清水良三
製図		飯田・吉郎

大洋測量株式会社

閲覧専用図

篠山市　計画図

旧西紀町森林 ~~基本図~~ 其5

（共 8 面）

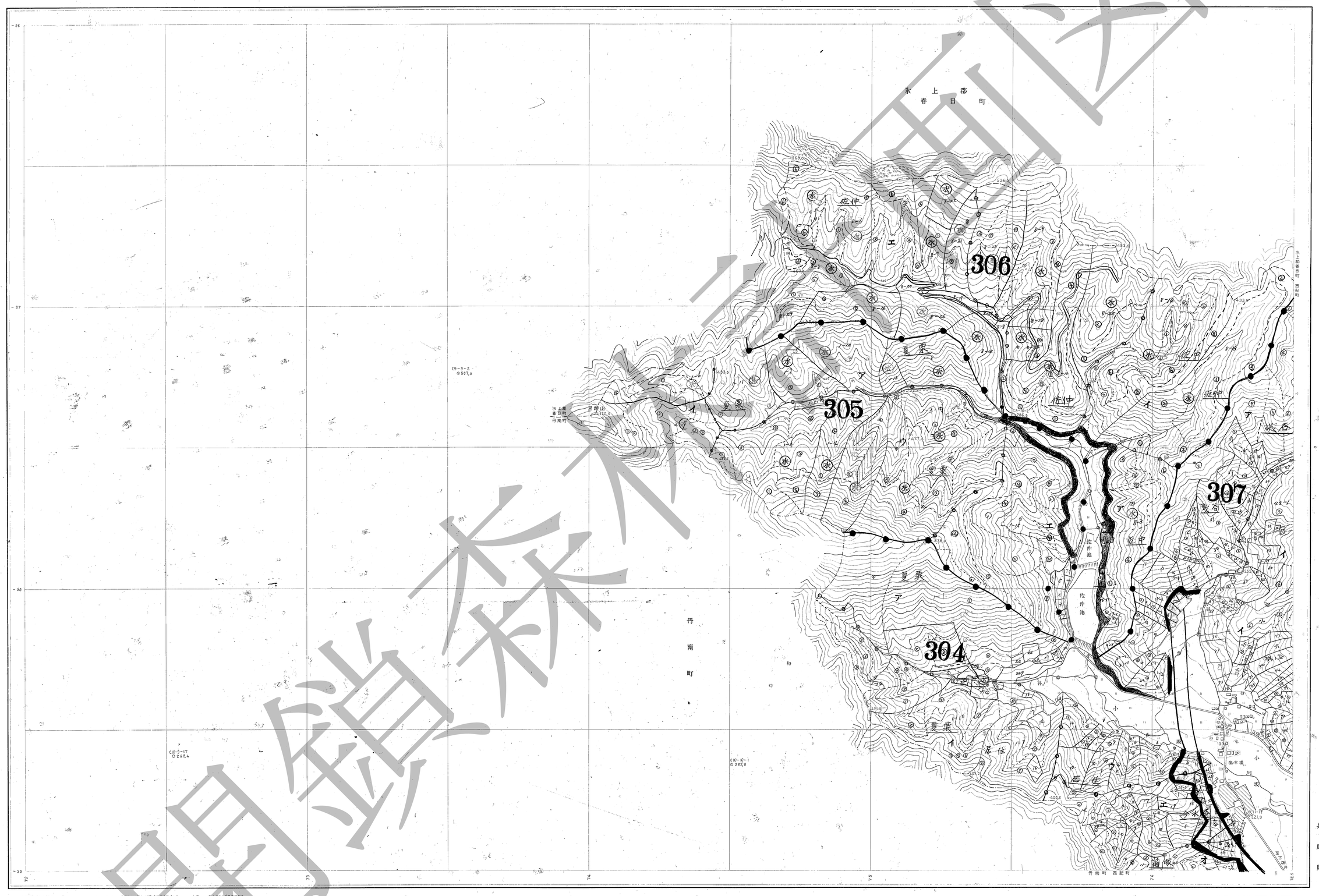

凡例

三角点	水準点
空中図根点	標定点
増設基準点	鉛直点
石標	天然石標
コンクリート標	森林地図界
耕地界	地類界
都道府県界	市町村界
大字界	鉄道
トンネル	森林鉄道
自動車道	車道
牛馬道	歩道
細流	堰
河川	砂地
水路	池沼
橋	吊橋
針葉樹林	広葉樹林
独立樹(針)	独立樹(広)
草地	荒地
部落	独立家屋
神社	寺院
墓地	町村役場
学校	警察署
岩石	崩壊地
盛土	切土

(1) 昭和 39 年　丹波新温泉村 (KX-64-7XC10-10-1)
(2) 昭和 39 年　丹波新温泉村 (KX-64-7XC10-10-11)
(3) 昭和　年　丹波新温泉村 (
(4) 昭和　年　丹波新温泉村 (

1.図　　1:2,500グラフの写真図引伸
2.地図投影：国土調査法に準じ 1/500 の座標
3.角度等高：　H=5.0m　I=5m
4.図　　法：林野庁補助
5.図　　式：林野庁調査図式

1:5,000

0 100 200 300 400 500 1000 米

空中三角	パシフィック航測株式会社	大洋測量株式会社
現地	八木邦夫	
図化	清水良三	
製図	飯田吉郎	

昭和四十年十一月測図

閲覧森林計画図

篠山市　計画図
旧西紀町森林~~基本図~~　其6

（共 8 面）

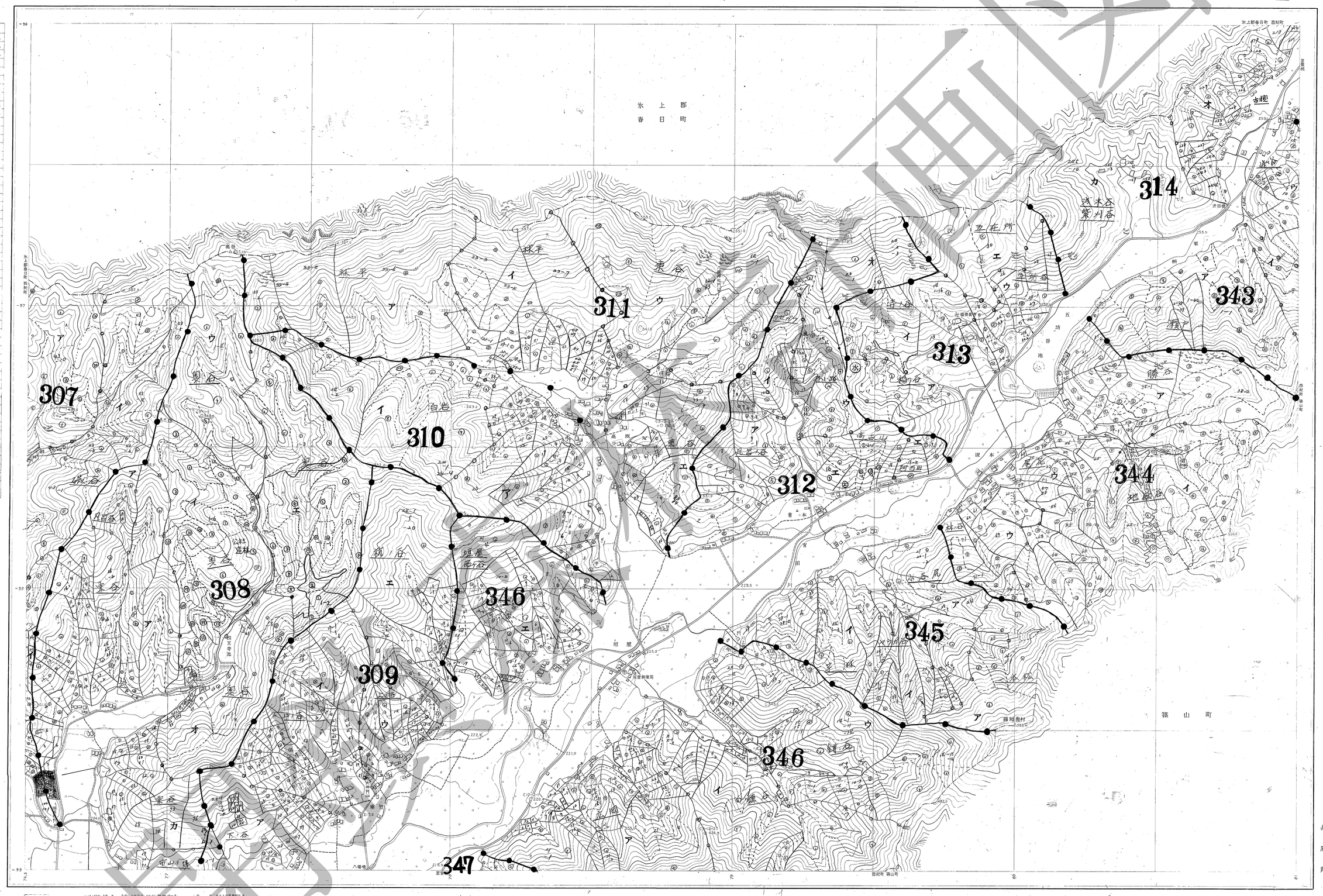

昭和四十年十一月測図

兵庫県

空中三角	パシフイック航測株式会社	大津測量株式会社
現地	八木邦夫	
図化	清水泉三	
製図	広山善郎	

見本

篠山市　　計画図

旧西紀町森林 ~~基本図~~　其 7

（共 8 面）

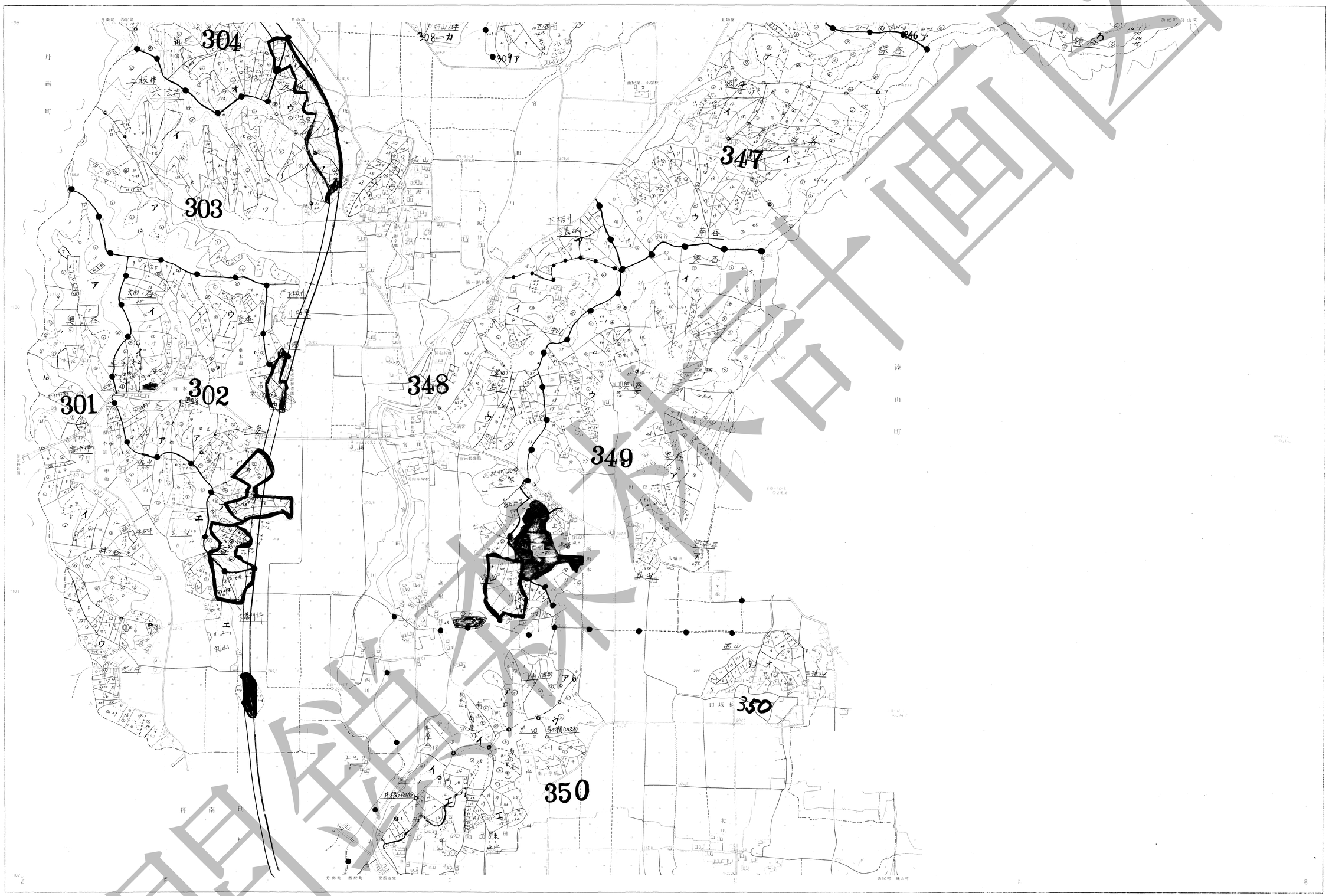

1：5,000

閲覧専用

篠山市　　計画図

旧西紀町森林 ~~基本図~~　其8

（共 8 面）

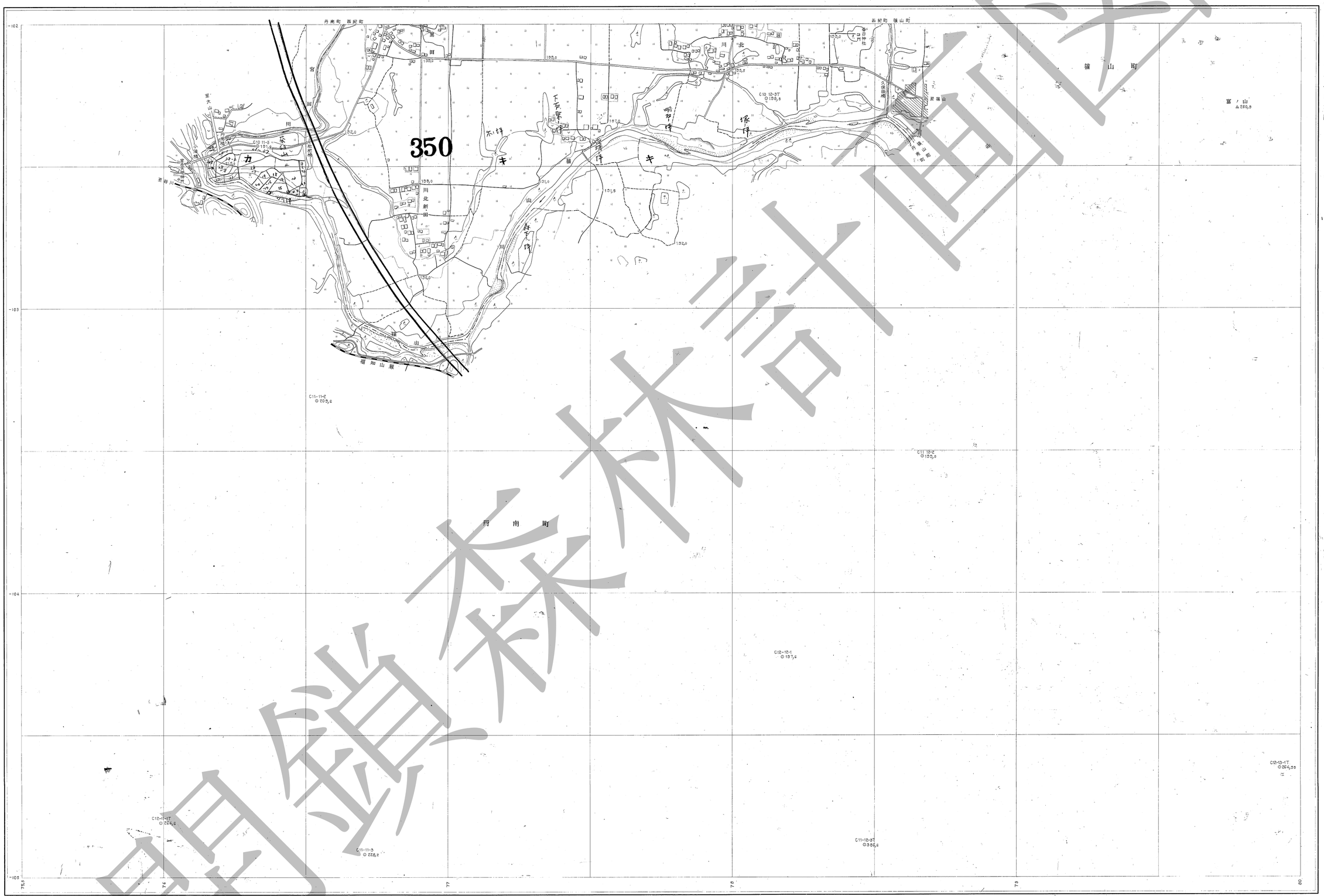

昭和四十年十一月測図

兵庫県

凡例

△	三角点
⊟	水準点
▽	空中図根点
⊙	標定点
▽	増設基準点
N	鉛直点
⊟	石標
◇	天然石標
⊗	コンクリート標
	森林計画区界
	耕地界
	地類界
	都道府県界
	市町村界
	大字界
	鉄道
	トンネル
	森林鉄道
	自動車道
	車道
	牛馬道
	歩道
	細流
	堰
	河川
	砂地
	水路
	池沼
	陸橋
	吊橋
	針葉樹林
	広葉樹林
	独立樹(針)
	独立樹(扇)
	草地
	荒地
	部落
	独立家屋
	神社
	寺院
	墓地
	町村役場
	学校
	警察署
	岩石
	崩壊地
	盛土
	切土

(1)

1:5,000

0 100 200 300 400 500 1000 米

空三	中角	パシフィック航測株式会社	大洋測量株式会社
現地		八木邦夫	
図化		清水良三	
製図		飯田吉郎	

閉鎖森林計画図