旧市町コード74

朝来市　　計画図

旧山東町森林~~基本図~~其の１（共７面）

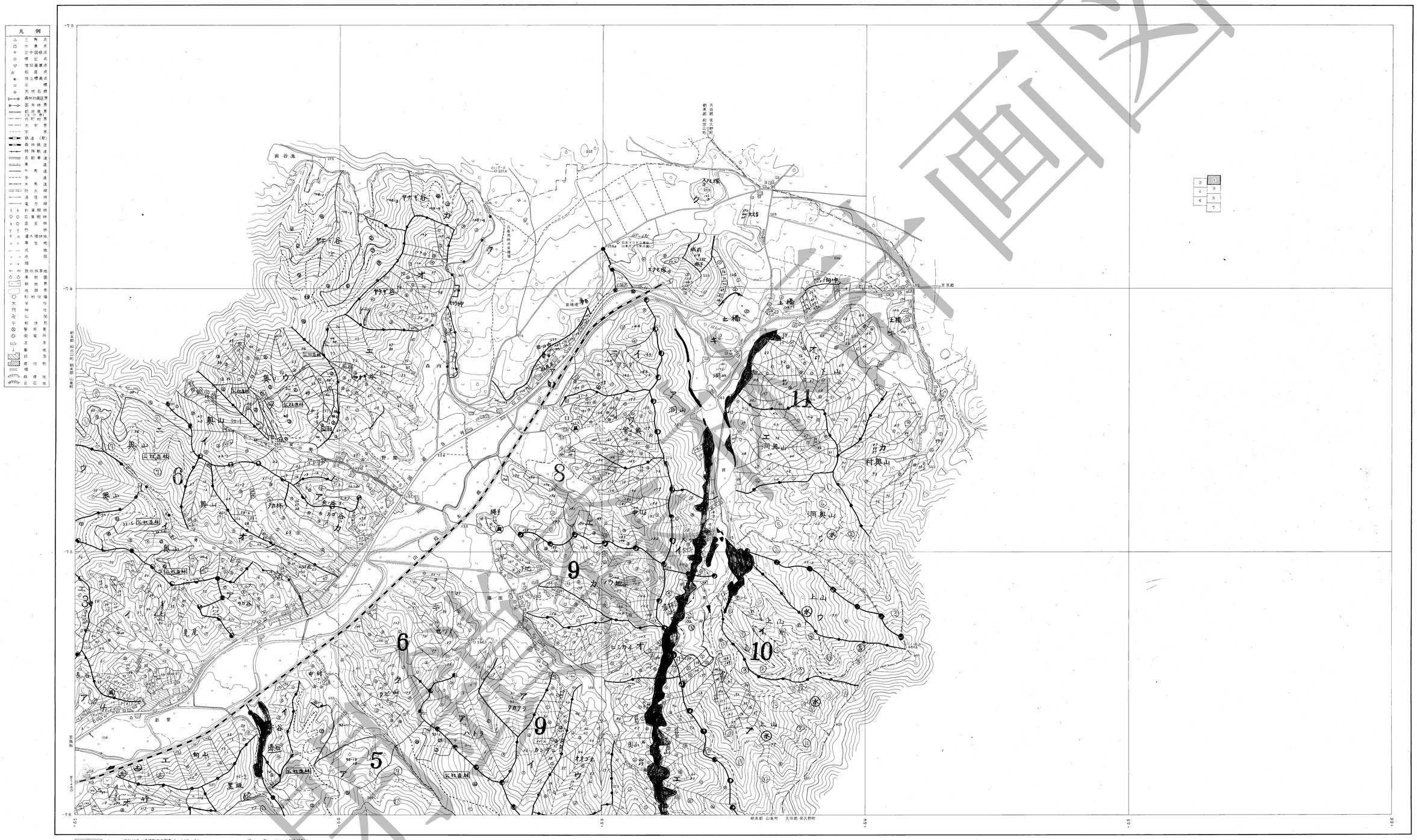

1	(1) 昭和39年4月撮影空中写真 C－1(C－8)
	(2) 昭和　年　月撮影空中写真 (　－　)
	(3) 　　(　－　)
2	昭和39年8月現地調査

1	投影　ガウスの等角投影法
2	原点　国土調査法に基く東京系の原点
3	測量用写真　カメラ Nikon 50-30 5-4/28000
4	製図　精密機械製図
5	図式　林野庁指定図式

製図	図化	現地	空中
三角点			
国土地理院			三愛鋼一

東洋航空事業株式会社

兵庫県

下水道計画図

朝来市森林（基本図・計画図）7－2

（旧山東町　旧市町コード74）

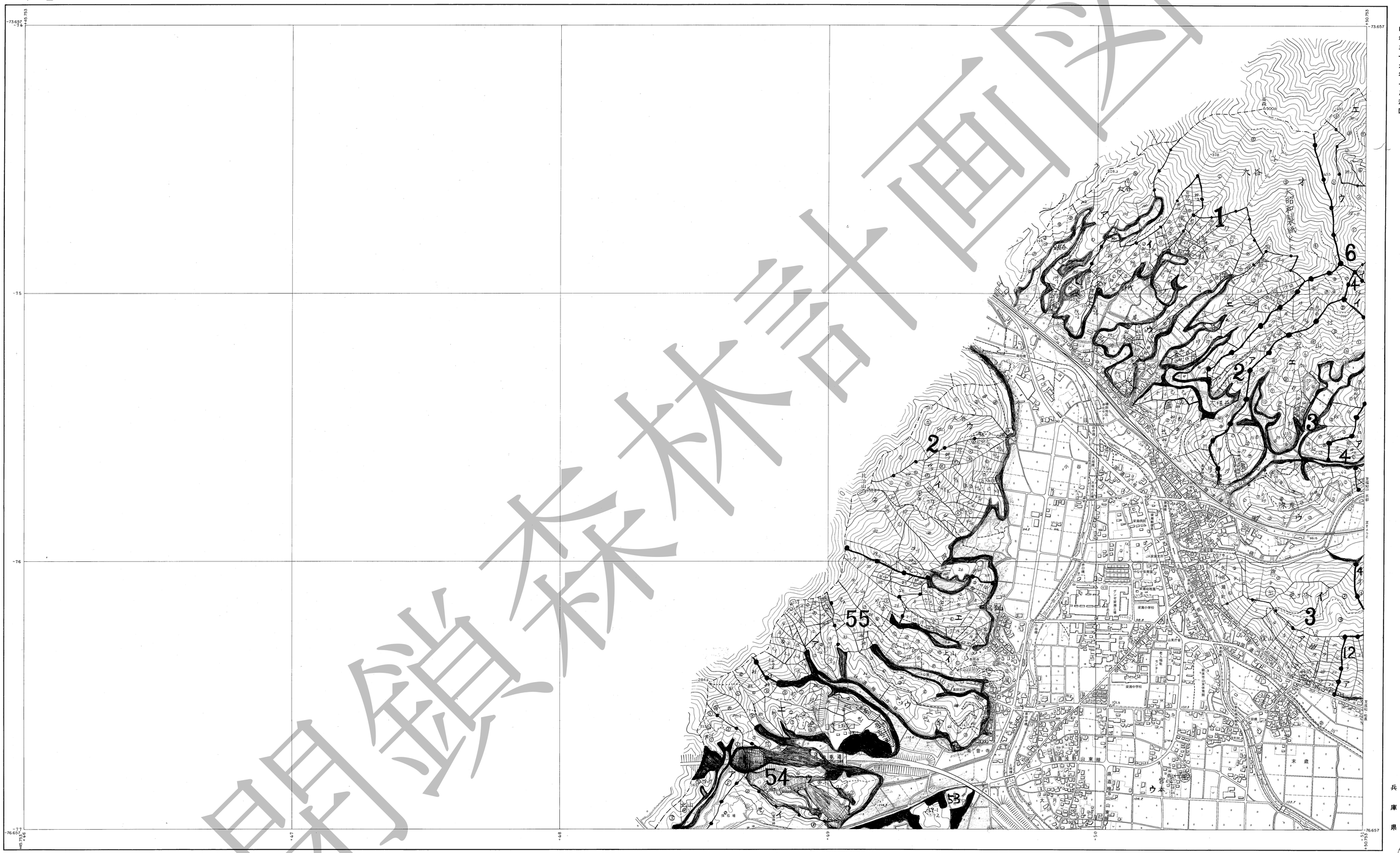

明鏡森林計画図

1	(1) 昭和28年 4月撮影空中写真 C－(3－6)	1	投影 ガウス正角円筒法
2	昭和39年 8月現地調査	2	座標原点 国土調査法に基づく第7系の原点
	修正 平成21年 3月	3	測量用写真 カイラル 5－1/26,000
		4	角度 精密角観測に準ずる
		5	図式 林野庁指定図式

「この測量成果は、国土地理院長の承認及び助言を得て同院所管の測量成果を使用して得たものである（承認番号）平20 近公 第236号」

三角中心	現地	図化	製図
三等	土	土	土
鬼頭	吉田	栗原	伊藤
一	啓吉	昭八	康男

東洋航空事業株式会社

修正	現地	図化	製図
写測エンジニアリング㈱	町屋敷	嶋崎	市川
	芳郎	友彦	浩史

兵庫県

朝来市森林（基本図・計画図）7－3

（旧山東町　旧市町コード74）

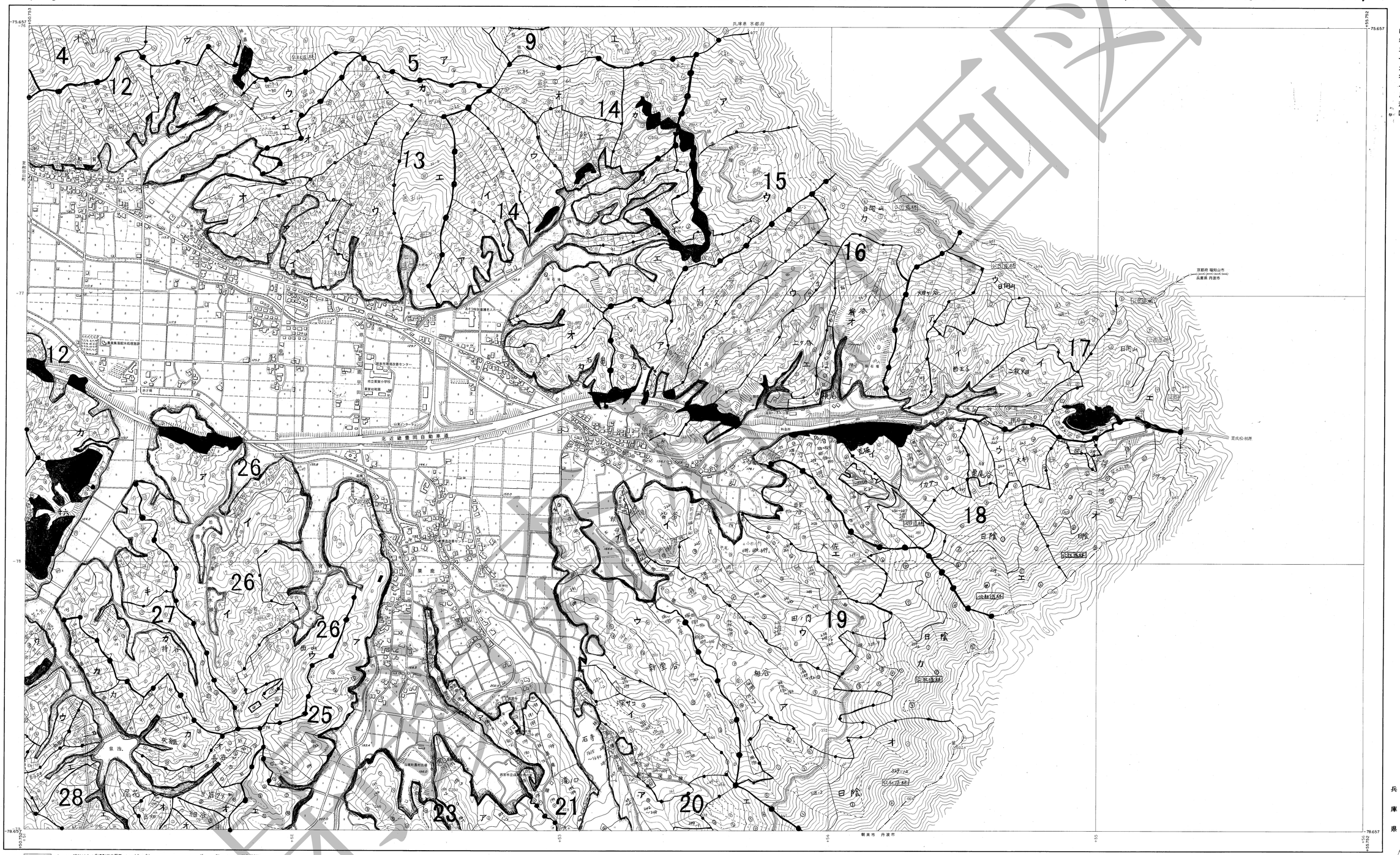
兵庫県 京都府
京都府 福知山市
兵庫県 丹波市
朝来市 丹波市
北近畿豊岡自動車道
日向山
日陰
大佐
相谷
新谷
深サコ
石倉
滝口
細谷
長谷
矢細
尼花
西谷
田内
天神
公衆便所
公園墓地
公共施設
公衆浴場
公民館
公園
学校
神社
寺院
郵便局
警察
交番
変電所
温泉
墓地
郵便局
役場
市役所
町村役場
工場
倉庫
発電所
ガスタンク
石塔
石碑
橋
堤
地蔵
祠
家屋
独立家屋
畑
田
草地
桑園
牧草地
放牧場
採草地
果樹園
森林
竹林
岡
地蔵
祠
墓地
町村役場
学校
神寺
郵便局
警察
変電所
温泉
墓地
鳥居
祠
橋
堤
石碑
地形
地図
地名
地籍
地番
地目
地積
地図
地図
地図

朝来市森林（基本図・計画図）7－4

（旧山東町　旧市町コード74）

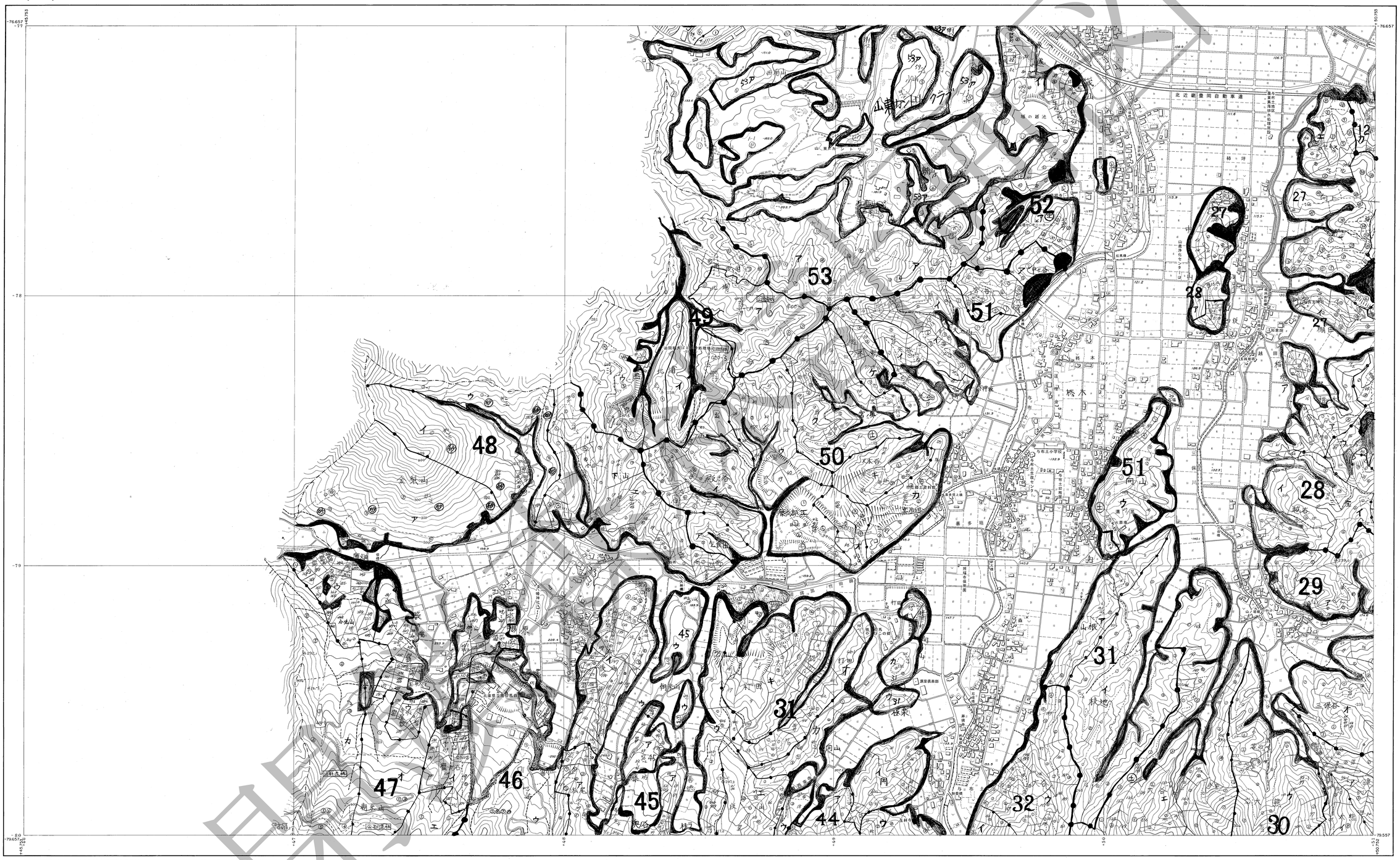

製図	図化	現地	三空角中
土	土	土	土
伊藤康男	栗原昭八	吉田啓吉	三鬼鎮一

東洋航空事業株式会社

製図	図化	現地	修地正形
土	土	土	写測
市川治史	嶋崎友彦	町屋敷芳郎	エンジニアリング㈱

1 (1) 昭和39年4月撮影空中写真 C-2（4－7）
2 昭和39年 6月現地調査
修　正 平成21年 3月

1 投　影　ガウスの等角投影法
2 原点原点　国土調査法第X系（旧YR系の原点）
3 測量用写真　インフラマップ(3)(2)(2)(2)
4 測　図　精密機械図化
5 図　式　林野庁指定図式

「この測量成果は、国土地理院長の承認及び助言を得て同院所管の測量成果を使用して得たものである（承認番号）平 20 近公 第236号」

閲覧専用

旧市町コード74

朝来市　　計画図

旧山東町森林 ~~基本図~~ 其の5（共7面）

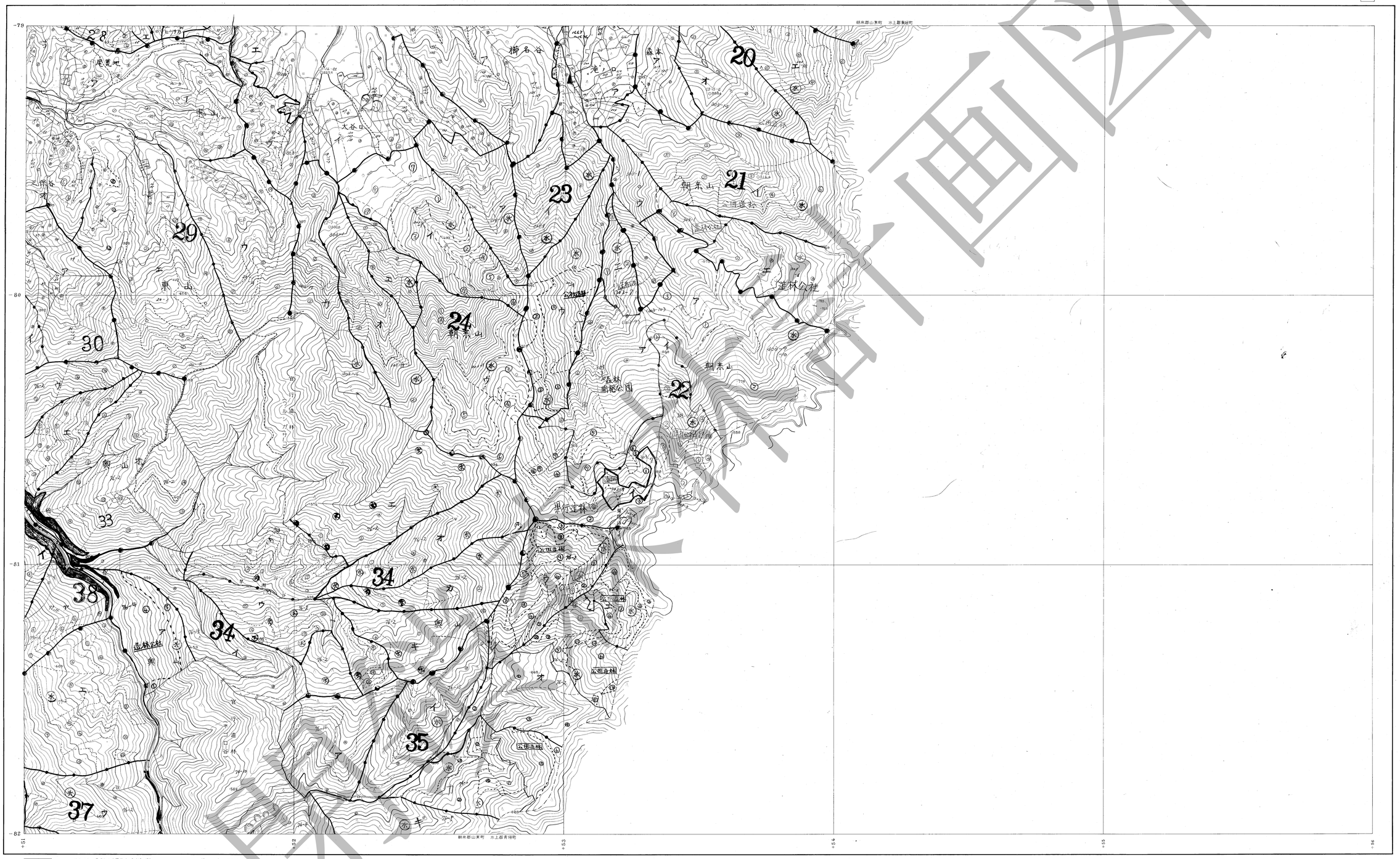

1 : 5,000

0　500　1000

凡例

(1)	1 (1) 昭和38年5月撮影空中写真 C-3 (13-15) (2) 昭和　年　月撮影空中写真 (　－　) (3) (　－　)
	2 昭和39年6月現地調査

1	投影	ガウスの等角投影法
2	座標原点	国土調査法に基く第9系の原点
3	測量用写真	カメラ:RC-5 S/N 26000
4	角図	桃栗機械図化
5	図式	林野庁指定図式

昭和三十九年十月測図

兵庫県

製図	図化	現地	空中三角
土	土	土	土
恩田清一郎	増田清八	香田勝彦	三浦鎮一

東洋航空事業株式会社

兵庫県森林組合連合会

旧市町コード74

朝来市　　計画図

旧山東町森林 ~~基本図~~ 其の6 （共7面）

1：5000

昭和三十九年十月測図

兵庫県

製図	現地	空中三角
土	土	土

三島鋼一

東洋航空事業株式会社

1 (1) 昭和39年 5月撮影空中写真 C-3 (10-13)
(　) 昭和　年　月撮影空中写真　(　－　)
(　)　(　－　)
2 昭和35年 8月現地調査

1	投影	ガウス正角円筒図法
2	原点	国土調査法に基く第7系の原点
3	測量用写真	カメラNo.54-30 S-4/26300
4	所属	林野庁関西局
5	図式	林野庁指定図式

閲覧森林基本図

朝来市　　計画図　　旧市町コード74

旧山東町森林~~基本図~~ 其の7（共7面）

6	5
	7

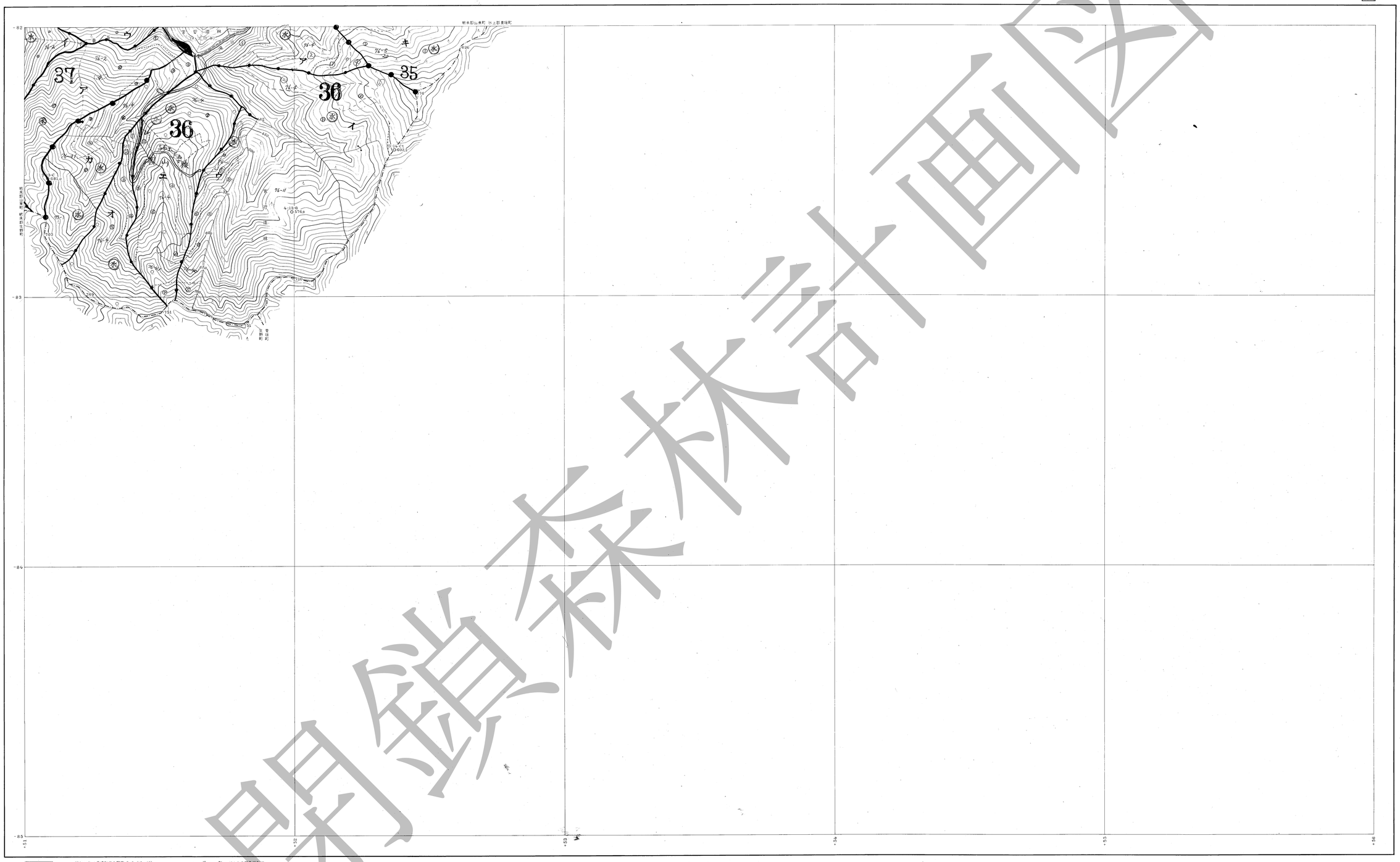

昭和三十九年十月測図

製図	図化	現地	三角点
十一月廿日	昭和廿年八月	昭和廿年十月	三角第一

東洋航空事業株式会社

兵庫県

1：5000

0　500　1000

1 (1) 昭和39年5月撮影空中写真 C-3 (13−15)
(2) 昭和39年4月撮影空中写真 C-4 (11−12)
( ) (−)
2 昭和30年8月現地調査

1 投影 ガウスの等角投影法
2 平面原点 国土調査法に基く事業系の原点
3 測量用写真 カメラ $f=6.3$ 34/26,000
4 測図 機械機械図化
5 図式 林野庁指定図式

閲覧森林計画図