計画図　旧市町コード10

豊岡市森林~~基本図~~其1　(共20面)

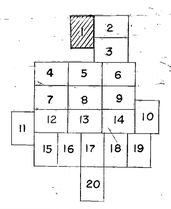

昭和四十二年二月測図

豊岡市(旧豊岡市)森林計画図20－1

凡例	
△	三角点
⊡	水準点
▽	空中写真標定点
⊙	増設基準点
N.	鉛直点
⊗	コンクリート標
⊡	石標
◇	天然石標
	森林計画区界
	国有林界
	都府県界
	都市界
	町村界
	大字界
	字界
	鉄道(駅)
	森林鉄道
	特殊軌道
	真巾道路(自・車道)
	牛馬道
	歩道
	木馬道
	防火線
	電力線
	針葉樹林
	広葉樹林
	混交林
	竹林
	潅木地
	草生地
	荒地
	水田
	畑
	放牧採草地
	果樹園
	耕地界
	地類界・林相界
	町村役場
	学校
	神社
	仏閣
	郵便局
	警察署
	発電所
	温泉
	墓地
	総描家屋
	独立家屋
	橋
	崩壊地
	岩石地

空中三角	東洋航空事業(株)
現地	宮本新太郎
図化	松原柳雄
製図	田中賢二
士	士
大洋航空株式会社	

兵庫県

1. 昭和40年　月撮影空中写真C－5(4－6)
2. 昭和40年　月撮影空中写真C－6(5－6)
2. 昭和41年11月現地調査

1. 投影　ガウスの等角投影法
2. 座標原点　国土調査法に基く第V系の原点
3. 測量用写真　カメラH－3400m　S－1/20,000
　カメラH－　,000m　S－1/　,000
4. 測図　精密機械図化
5. 図式　林野庁指定図式

1:5,000

0　100　500　1000m

閲覧禁止

（旧豊岡市）　計画図　旧市町コード10

豊岡市森林~~基本図~~其2　（共20面）

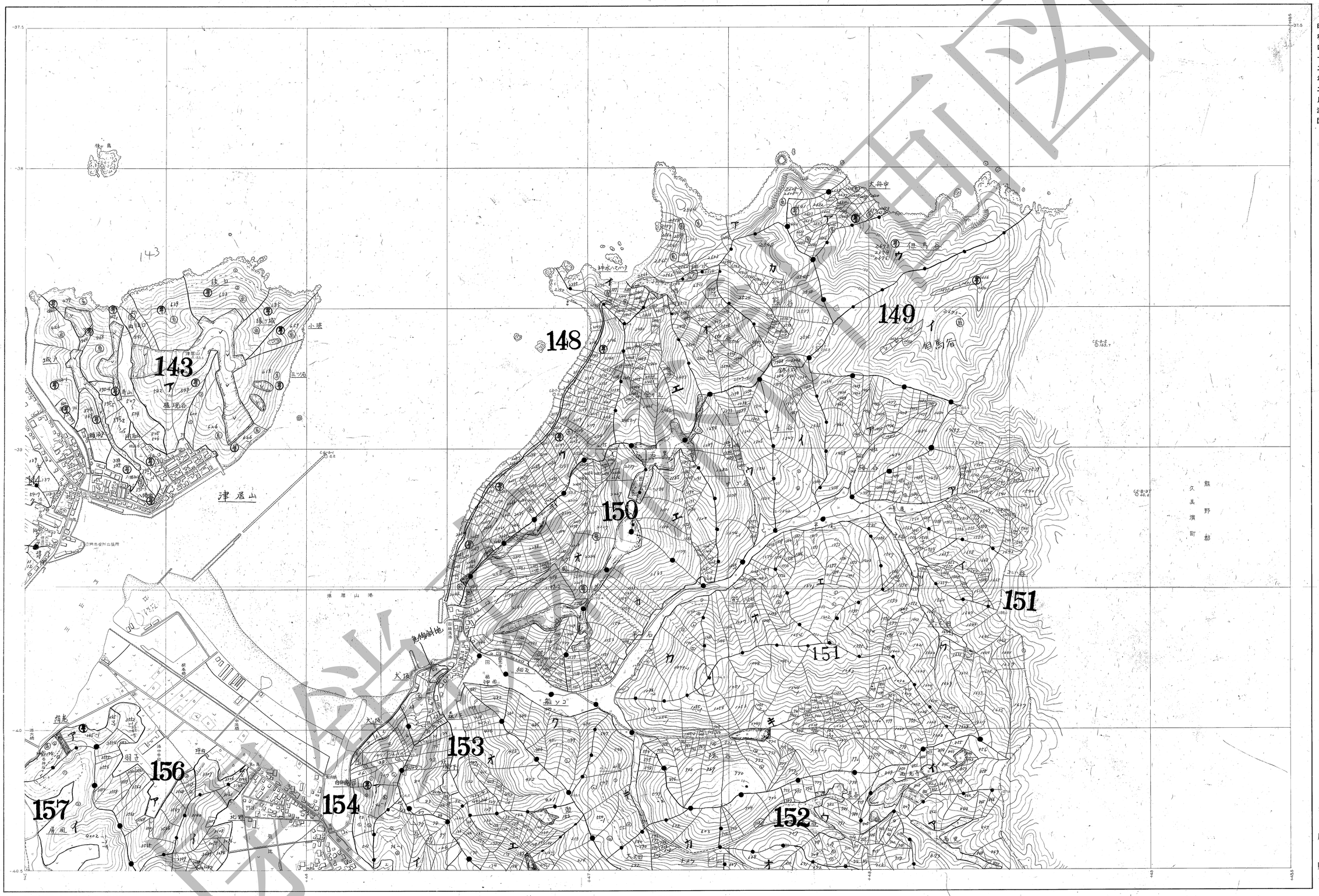
143
148
149
150
151
152
153
154
156
157
津居山
津居山港
久美浜町
熊野郡
大浦
大開
船ソコ
北野
白幡
白幡橋
神水ハマハラ
大舟屋
但馬谷
鹿現谷
城戸
張り城
小浜
三ツ石
後口
日和神社
日和神社
日和神社

（旧豊岡市） 計 画 図　旧市町コード10

豊 岡 市 森 林 ~~基本図~~ 其 3　（共20面）

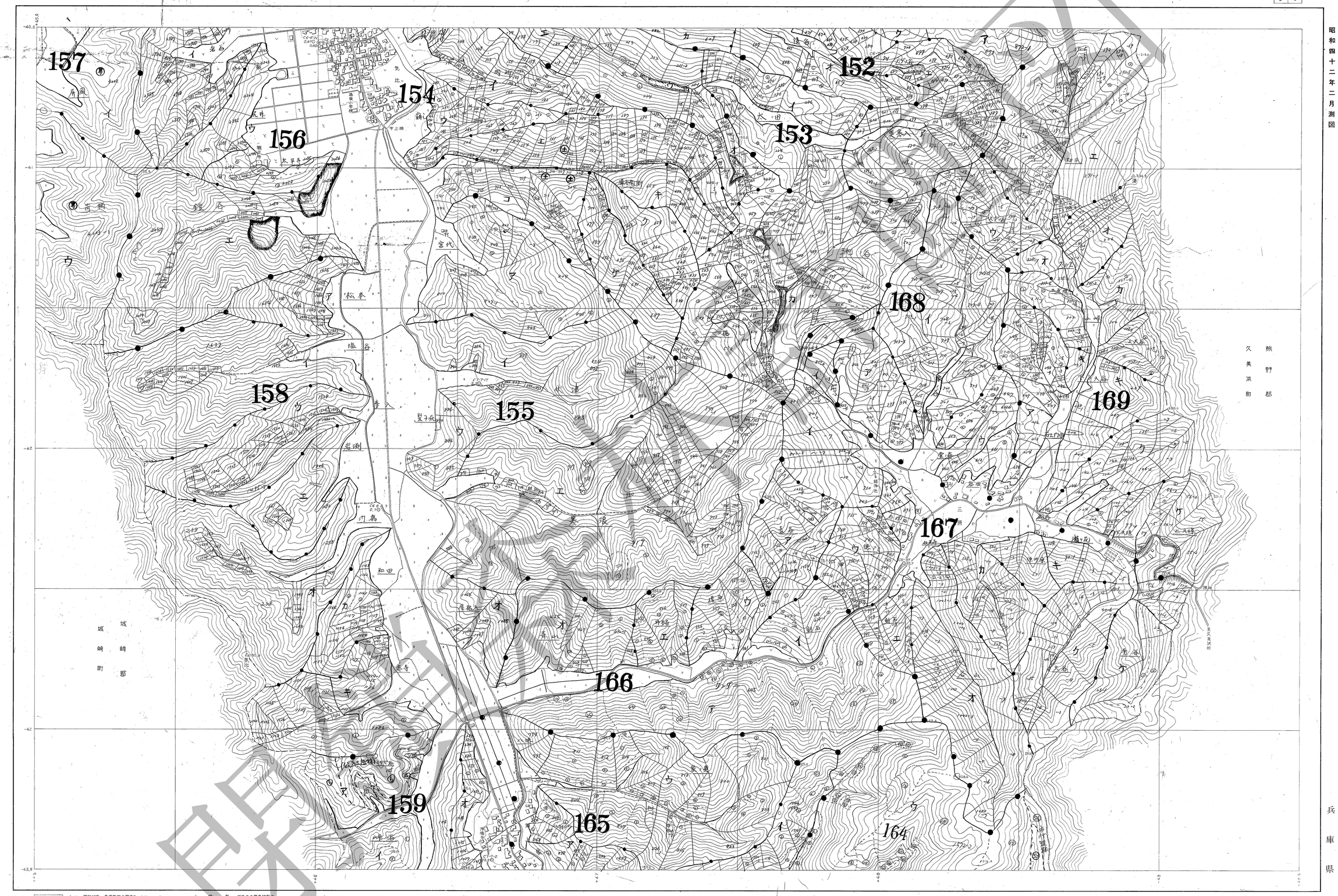

昭和四十二年二月測図

兵庫県

空中三角	東洋航空事業(株)
現地	宮本新太郎
図化	松原柳雄
製図	田中賢二

大洋航空株式会社

(1)	1.〃	昭和40年	月撮影空中写真C－9（5－7）
	〃	昭和40年	月撮影空中写真C－7（7－9）
(2)	2.	昭和41年11月	現地調査

1. 投　影　ガウスの等角投影法
2. 座標原点　国土調査法に基く第1系の原点
3. 測量用写真　カメラH－3400m　S－1/20,000
　　カメラH－ ,000m　S－1/ ,000
4. 測　図　精密機械図化
5. 図　式　林野庁指定図式

1:5,000

0　100　500　1000m

閲覧専用

（旧豊岡市）　計画図　旧市町コード10

豊岡市森林~~基本図~~其4　（共20面）

4	5
7	8

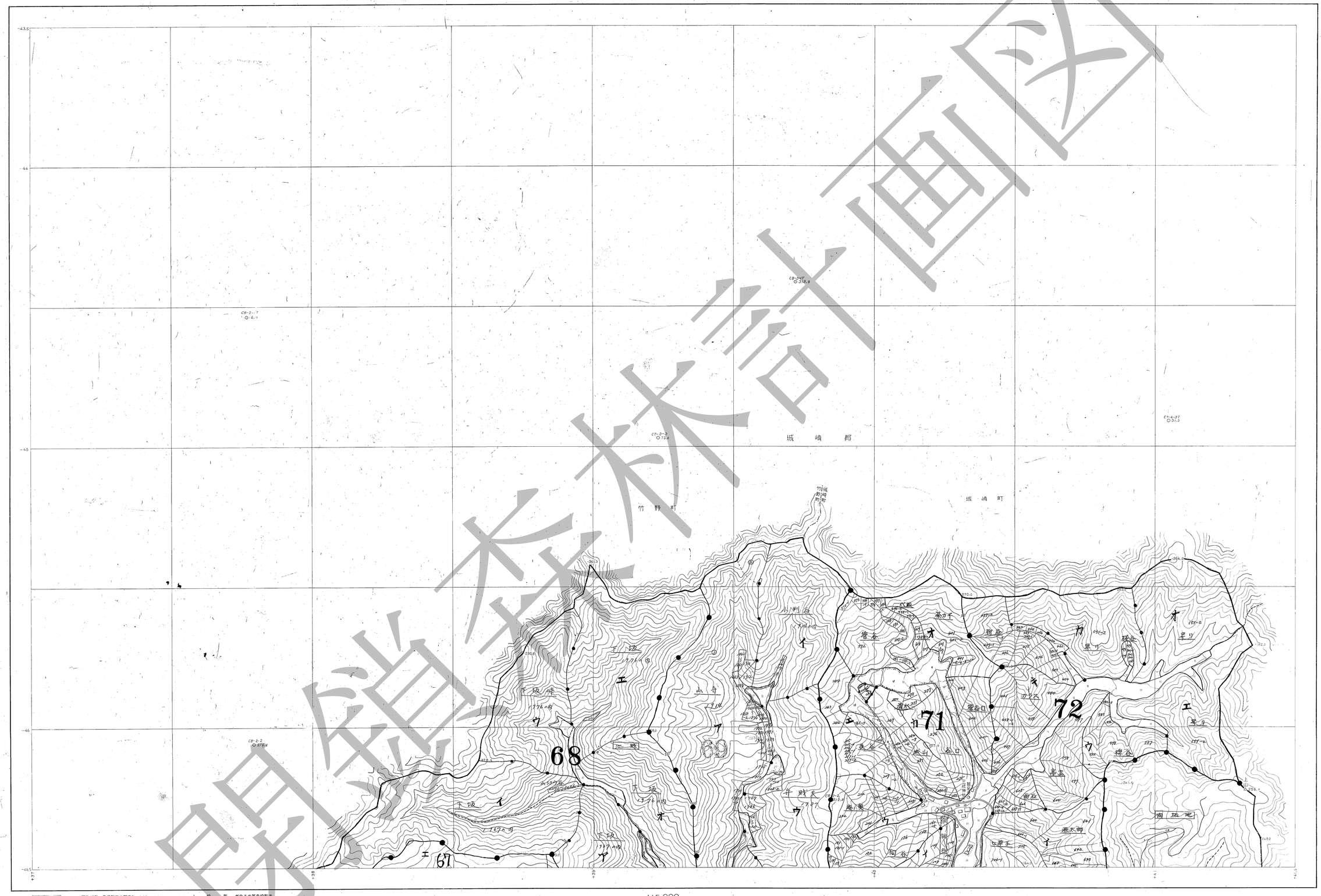

1:5,000

1. 昭和40年　月撮影空中写真C－8（2－4）
2. 〃　昭和40年　月撮影空中写真C　（　　）
3. 昭和41年11月現地調査

1. 投　　影　ガウスの等角投影法
2. 座標原点　国土調査法に基く第Ⅵ系の原点
3. 測量用写真　カメラH－3400m　S－1/20,000
　　カメラH－　,000m　S－1/　,000
4. 測　　図　精密機械図化
5. 図　　式　林野庁指定図式

昭和四十二年二月測図

凡例

△	三角点
⊡	水準点
▼	空中図根点
⊙	標定点
▽	補助基準点
N	特殊番号点
●	コンクリート杭
⊔	石杭
◇	天然石標
	森林計画区界
	国有林界
	都府県界
	郡市界
	町村界
	大字界
	鉄道（駅）
	鉄道（軌道）
	道路（国道・県道）
	軌道
	索道
	水路
	堤防
	防波堤
	防砂堤
	防風林
	防雪林
	防潮林
	防火林
	防砂林
	防雪林
	防潮林
	竹林
	果樹園
	桑園
	茶園
	牧草地
	採草地
	放牧地
	田
	畑
	地図界
	地目界
	地籍界
	町界
	字界
	神社
	仏閣
	学校
	官公署
	郵便局
	電話局
	発電所
	変電所
	倉庫
	工場
	独立家屋
	集落
	地形
	地崩れ
	石垣
	地図

製図	土田	図化	土松原柳
現地	宮本	三角点	新太郎
空中	東洋航空事業㈱		

大洋航空株式会社

兵庫県

閲覧禁止

（旧豊岡市）　計画図　旧市町コード10

豊岡市森林~~基本図~~其5　（共20面）

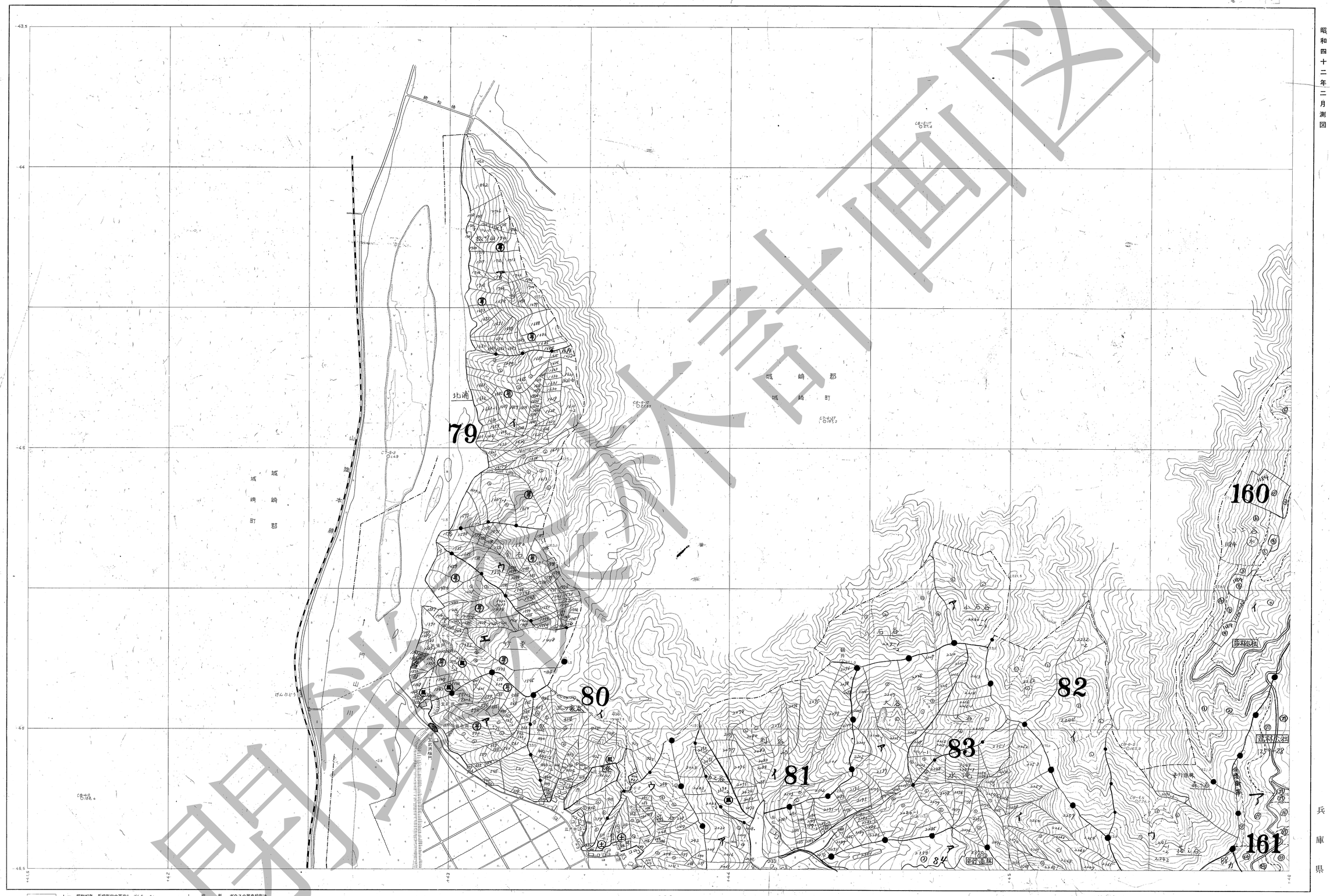
79
80
81
82
83
84
160
161
城崎郡
城崎町
北浦
竹野
竹野浦
竹野川
竹野川橋
竹野浦橋
竹野浦駅
竹野浦神社
竹野浦林業所
竹野浦小学校
竹野浦郵便局
竹野浦農業協同組合
竹野浦公民館
竹野浦保育所
竹野浦共同墓地
竹野浦共同墓地
竹野浦共同墓地

（旧豊岡市）　計 画 図　旧市町コード10

豊 岡 市 森 林 ~~基本図~~ 其 6　（共20面）

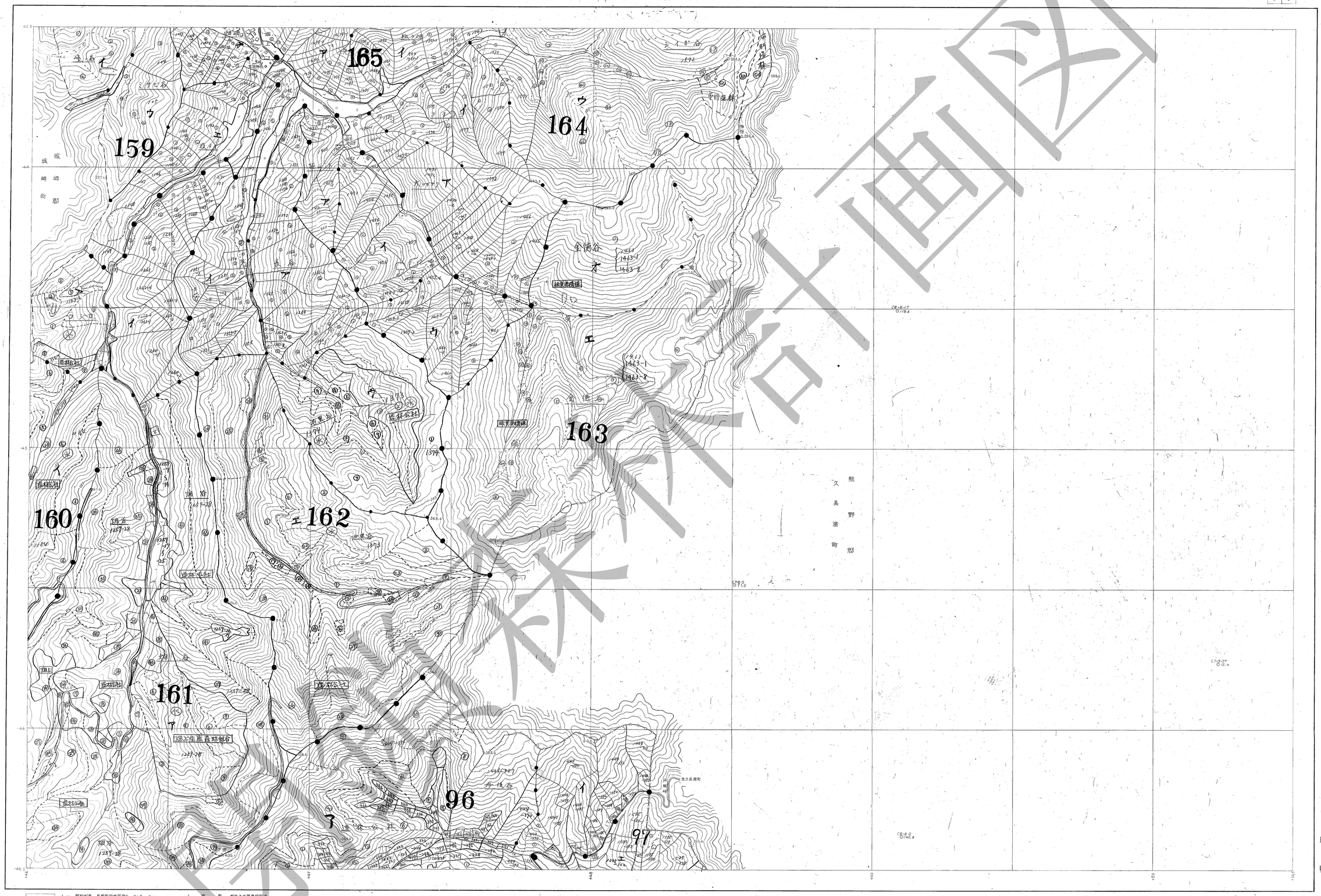

(1) 1. 昭和40年 月撮影空中写真C－7（7－8）
〃 昭和40年 月撮影空中写真C－8（6－8）
(2) 2. 昭和41年11月現地調査

1. 投　　影　ガウスの等角投影法
2. 座標原点　国土調査法に基く「第Ⅵ系の原点」
3. 測量用写真　カメラH－3400m　S－$\frac{1}{20,000}$
カメラH　,000m　S－$\frac{1}{,000}$
4. 測　　図　精密機械図化
5. 図　　式　林野庁指定図式

空中三角点	東洋航空事業㈱
現地	宮本新太郎
図化士	松原栄雄
製図士	田中賢二

大洋航空株式会社

兵庫県

内部資料 林野庁

（旧豊岡市）

20-7

豊 岡 市 森 林（~~基 本 図~~・計 画 図）20-7

（旧豊岡市　旧市町コード10）

製図	三角点	現地	三空中
図化	土		東洋航空事業㈱
土	田	宮本新太郎	
	中	松原柳雄	
	賢二		

大洋航空株式会社

製図	修正	現地	写測エンジニアリング㈱
図化	土	土	町屋敷芳郎
土	市川浩史	嶋崎友彦	

(1) 1.(1) 昭和40年 月撮影空中写真C－B(1－4)
(2) (2) 昭和40年 月撮影空中写真C－9(1－4)
2. 昭和41年1月現地調査
修 正 平成22年3月

1. 投 影 ガウスの等角投影法
2. 原点原点 国土調査法に基く（第Ⅴ系の原点
3. 測量用写真 カメラH=2400m S=1/20,000
カメラH=,000m S=1/,000
4. 測 図 精密機械図化
5. 図 式 林野庁指定図式

（旧豊岡市　旧市町コード10）20-7

「この測量成果は、国土地理院長の承認及び助言を得て同院所管の測量成果を使用して得たものである（承認番号）平21近公 第301号」

兵庫県

（旧豊岡市）

20-8

豊岡市森林（~~基本図~~・計画図）20-8

（旧豊岡市　旧市町コード10）

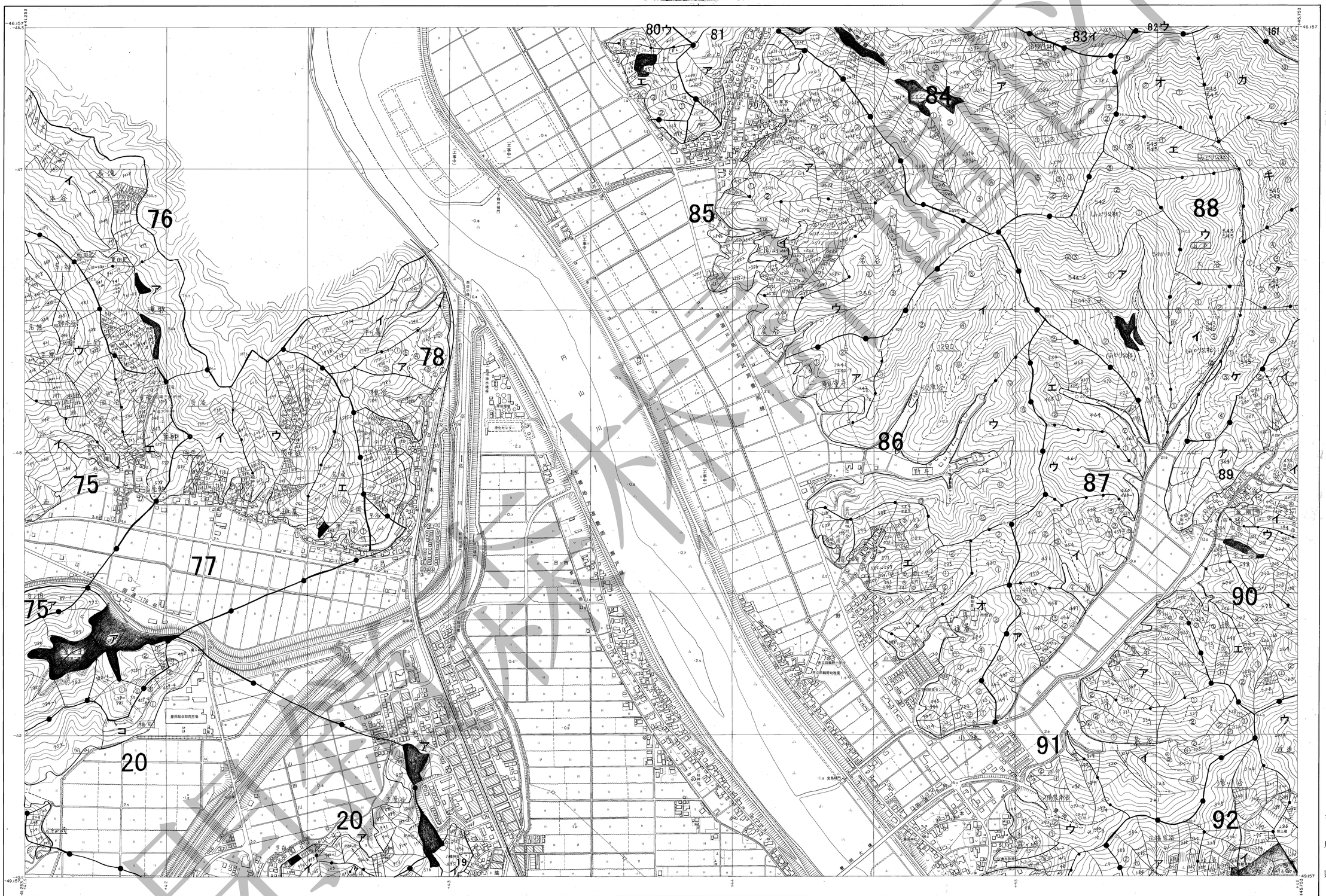

昭和四十二年二月測図

製図	三角	空中
図化	現地	写測エンジニアリング㈱
土	土	宮本新太郎
田中賢二	松原柳雄	東洋航空事業㈱

大洋航空株式会社

製図	図化	修正
土	土	地形
市川浩史	嶋崎友彦	町屋敷芳郎

(1) 1. 昭和40年　月撮影空中写真C－6（4－6）
　　2. 昭和40年　月撮影空中写真C－9（4－6）
(2) 2. 昭和41年11月現地調査
　　修正　平成22年3月

1. 投影　ガウスの等角投影法
2. 座標原点　国土調査法に基く第Ⅵ系の原点
3. 測量用写真　カメラ f=0.400m　S=1/20,000
　　カメラ f=　.000m　S=1/　,000
4. 測図　精密機械図化
5. 図式　林野庁指定図式

1:5,000

0　100　500　1000m

（旧豊岡市　旧市町コード10）20-8

「この測量成果は、国土地理院長の承認及び助言を得て同院所管の測量成果を使用して得たものである（承認番号）平21近公 第301号」

国土地理院承認