

# 保安林指定施業要件変更予定告示附属明細書

(令和7年1月7日付け兵庫県告示第1号附属)

## 1(1) 指定施業要件の変更に係る保安林の所在場所

多可郡多可町加美区鳥羽字森垣内 775 の 1 (次の図に示す部分に限る。)、775 の 4、775 の 8 から 775 の 10 まで、775 の 13、775 の 14、775 の 16、775 の 18、775 の 24、775 の 26、775 の 27、775 の 29

## (2) 保安林として指定された目的

水源の<sup>みづ</sup>涵養

## (3) 変更後の指定施業要件

### ア 立木の伐採の方法

(ア) 主伐に係る伐採種は、定めない。

(イ) 主伐として伐採をすることができる立木は、当該立木の所在する市町村に係る市町村森林整備計画で定める標準伐期齢以上のものとする。

(ウ) 間伐に係る伐採をすることができる箇所は、樹冠疎密度が10分の8以上の箇所とする。

### イ 立木の伐採の限度

(ア) 伐採年度ごとに皆伐をすることができる面積の限度は、加古川地域森林計画区東播地区区域の水源の<sup>みづ</sup>涵養のために指定された保安林(当該保安林が2以上あるときはその集団。以下(ア)において同じ。)のうちその立木の伐採につき択伐が指定されている森林(保安林の機能の維持又は強化を図るために皆伐による伐採をすることができるものを除く。)及び主伐に係る伐採の禁止を受けている森林以外の森林の面積を当該保安林についての植栽の指定に係る樹種又は更新期待樹種の標準伐期齢(これらの樹種が2以上あるときはそれらの標準伐期齢の面積加重平均林齢)に相当する数で除して得た面積(以下「総年伐面積」という。)に前伐採年度における伐採につき森林法第34条第1項の許可をした面積が当該前伐採年度の総年伐面積に達していない場合にはその達するまでの面積を加えて得た面積とする。

東播地区区域とは、次の地域をいう。

加古川市、西脇市、三木市、高砂市、小野市、加西市、加東市、多可郡多可町、加古郡稲美町、加古郡播磨町

(イ) 伐採年度ごとに皆伐による伐採をすることができる1箇所当たりの面積の限度は、10ヘクタールとする。

(ウ) 伐採年度ごとに択伐による伐採をすることができる立木の材積の限度は、当該伐採年度の初日におけるその森林の立木の材積に択伐率(当該伐採年度の初日における当該森林の立木の材積から前回の択伐を終えたときの当該森林の立木の材積を減じて得た材積を当該伐採年度の初日における当該森林の立木の材積で除して得た割合をいい、その割合が10分の3を超えるときは、10分の3とする。)を乗じた材積とする。

ただし、保安林の指定後最初に行う択伐による伐採にあつては、次に掲げる森林ごとにそれぞれ次に掲げる率を乗じた材積とする。

字森垣内775の13(次の図に示す部分に限る。) 所在の森林 100分の30

(エ) ウに定める森林についての、伐採年度ごとに択伐による伐採をすることができる立木の材積の限度は、当該伐採年度の初日におけるその森林の立木の材積に択伐率(当該伐採年度の初日における当該森林の立木の材積から前回の択伐を終えたときの当該森林の立木

の材積を減じて得た材積を当該伐採年度の初日における当該森林の立木の材積で除して得た割合又は次の算式により算出された割合のいずれか小さい割合をいい、その割合が 10 分の 4 を超えるときは、10 分の 4 とする。) を乗じた材積とする。

ただし、保安林の指定後最初に行う択伐による伐採にあつては、次に掲げる森林ごとにそれぞれ次に掲げる割合（ウに定める森林につきその割合が次の算式により算出された割合を超える場合には、次の算式により算出された割合） を乗じた材積とする。

字森垣内775の1、775の4、775の8から775の10まで、775の13（次の図に示す部分に限る。）、775の14、775の16、775の18、775の24、775の26、775の27、775の29 所在の森林 100 分の40

$$\frac{V_o - V_s \times \frac{7}{10}}{V_o}$$

$V_o$  は、当該伐採年度の初日における当該森林の立木の材積

$V_s$  は、当該森林と同一の樹種の単層林が標準伐期齢に達しているものとして算出される当該単層林の立木の材積

(オ) 伐採年度ごとに間伐に係る伐採をすることができる立木の材積の限度は、原則として、当該伐採年度の初日における森林の立木の材積の 10 分の 3.5 を超えず、かつ、その伐採によりその森林に係る樹冠疎密度が 10 分の 8 を下ったとしても当該伐採年度の翌伐採年度の初日から起算しておおむね 5 年後においてその森林の当該樹冠疎密度が 10 分の 8 までに回復することが確実であると認められる範囲内の材積とする。

#### ウ 植栽

(ア) 次の森林については、伐採が終了した日を含む伐採年度の翌伐採年度の初日から起算して 2 年以内に、それぞれ、次に掲げる樹種の満一年生以上の苗を、おおむね、1 ヘクタール当たり次に定める植栽本数以上の割合で均等に分布するように植栽するものとする。

ただし、立竹を伐採し、立木を損傷し、家畜を放牧し、下草、落葉若しくは落枝を採取し、又は土石若しくは樹根の採掘、開墾その他の土地の形質を変更する行為について、県知事の許可（以下「当該許可等」という。）がなされた場合において、当該許可等がなされた区域内においては、当該許可等の際に条件として付した行為の期間内に限り、植栽することを要しないものとする。

字森垣内 775 の 1、775 の 4、775 の 8 から 775 の 10 まで、775 の 13（次の図に示す部分に限る。）、775 の 14、775 の 16、775 の 18、775 の 24、775 の 26、775 の 27、775 の 29 所在の森林

スギ（1,600 本）、ヒノキ（1,900 本）、マツ（2,400 本）又は当該地域で一般的に造林が行われ、かつ、当該森林において的確な更新が可能である高木性の広葉樹（3,000 本）

(イ) 択伐により伐採をすることができる次の森林については、伐採が終了した日を含む伐採年度の翌伐採年度の初日から起算して 2 年以内に、それぞれ、次に掲げる樹種の満一年生以上の苗を、おおむね、1 ヘクタール当たり次に定める植栽本数に、当該伐採年度の初日における当該森林の立木の材積から当該択伐を終えたときの当該森林の立木の材積を減じて得た材積を当該伐採年度の初日における当該森林の立木の材積で除して得られる率を乗じて算出される植栽本数以上の割合で均等に分布するように植栽するものとする。

ただし、当該許可等がなされた場合において、当該許可等がなされた区域内においては、当該許可等の際に条件として付した行為の期間内に限り、植栽することを要しないものと

する。

字森垣内 775 の 1、775 の 4、775 の 8 から 775 の 10 まで、775 の 13（次の図に示す部分に限る。）、775 の 14、775 の 16、775 の 18、775 の 24、775 の 26、775 の 27、775 の 29 所在の森林

スギ（1,600 本）、ヒノキ（1,900 本）、マツ（2,400 本）又は当該森林で一般的に造林が行われ、かつ、当該森林において的確な更新が可能である高木性の広葉樹（3,000 本）

2（1） 指定施業要件の変更に係る保安林の所在場所

多可郡多可町加美区鳥羽字森垣内 775 の 1（次の図に示す部分に限る。）

（2） 保安林として指定された目的

土砂の流出の防備

（3） 変更後の指定施業要件

ア 立木の伐採の方法

（ア） 主伐に係る伐採種は、定めない。

（イ） 主伐として伐採をすることができる立木は、当該立木の所在する市町村に係る市町村森林整備計画で定める標準伐期齢以上のものとする。

（ウ） 間伐に係る伐採をすることができる箇所は、樹冠疎密度が10分の8以上の箇所とする。

イ 立木の伐採の限度

（ア） 伐採年度ごとに皆伐をすることができる面積の限度は、加古川地域森林計画区東播地区区域の土砂の流出の防備のために指定された保安林（当該保安林が2以上あるときはその集団。以下（ア）において同じ。）のうちその立木の伐採につき択伐が指定されている森林（保安林の機能の維持又は強化を図るために皆伐による伐採をすることができるものを除く。）及び主伐に係る伐採の禁止を受けている森林以外の森林の面積を当該保安林についての植栽の指定に係る樹種又は更新期待樹種の標準伐期齢（これらの樹種が2以上あるときはそれらの標準伐期齢の面積加重平均林齢）に相当する数で除して得た面積（以下「総年伐面積」という。）に前伐採年度における伐採につき森林法第34条第1項の許可をした面積が当該前伐採年度の総年伐面積に達していない場合にはその達するまでの面積を加えて得た面積とする。

東播地区区域とは、次の地域をいう。

加古川市、西脇市、三木市、高砂市、小野市、加西市、加東市、多可郡多可町、加古郡稲美町、加古郡播磨町

（イ） 伐採年度ごとに皆伐による伐採をすることができる1箇所当たりの面積の限度は、10ヘクタールとする。

（ウ） 伐採年度ごとに択伐による伐採をすることができる立木の材積の限度は、当該伐採年度の初日におけるその森林の立木の材積に択伐率（当該伐採年度の初日における当該森林の立木の材積から前回の択伐を終えたときの当該森林の立木の材積を減じて得た材積を当該伐採年度の初日における当該森林の立木の材積で除して得た割合又は次の算式により算出された割合のいずれか小さい割合をいい、その割合が10分の4を超えるときは、10分の4とする。）を乗じた材積とする。

ただし、保安林の指定後最初に行う択伐による伐採にあつては、次に掲げる森林ごとにそれぞれ次に掲げる割合（ウに定める森林につきその割合が次の算式により算出された割合を超える場合には、次の算式により算出された割合）を乗じた材積とする。

字森垣内775の1 所在の森林 100分の40

$$\frac{V_o - V_s \times \frac{7}{10}}{V_o}$$

$V_o$  は、当該伐採年度の初日における当該森林の立木の材積

$V_s$  は、当該森林と同一の樹種の単層林が標準伐期齢に達しているものとして算出される当該単層林の立木の材積

- (エ) 伐採年度ごとに間伐に係る伐採をすることができる立木の材積の限度は、原則として、当該伐採年度の初日における森林の立木の材積の 10 分の 3.5 を超えず、かつ、その伐採によりその森林に係る樹冠疎密度が 10 分の 8 を下ったとしても当該伐採年度の翌伐採年度の初日から起算しておおむね 5 年後においてその森林の当該樹冠疎密度が 10 分の 8 までに回復することが確実であると認められる範囲内の材積とする。

#### ウ 植栽

- (ア) 次の森林については、伐採が終了した日を含む伐採年度の翌伐採年度の初日から起算して 2 年以内に、それぞれ、次に掲げる樹種の満一年生以上の苗を、おおむね、1 ヘクタール当たり次に定める植栽本数以上の割合で均等に分布するように植栽するものとする。

ただし、立竹を伐採し、立木を損傷し、家畜を放牧し、下草、落葉若しくは落枝を採取し、又は土石若しくは樹根の採掘、開墾その他の土地の形質を変更する行為について、県知事の許可（以下「当該許可等」という。）がなされた場合において、当該許可等がなされた区域内においては、当該許可等の際に条件として付した行為の期間内に限り、植栽することを要しないものとする。

字森垣内 775 の 1 所在の森林

スギ (1,600 本)、ヒノキ (1,900 本)、マツ (2,400 本) 又は当該地域で一般的に造林が行われ、かつ、当該森林において的確な更新が可能である高木性の広葉樹 (3,000 本)

- (イ) 択伐により伐採をすることができる次の森林については、伐採が終了した日を含む伐採年度の翌伐採年度の初日から起算して 2 年以内に、それぞれ、次に掲げる樹種の満一年生以上の苗を、おおむね、1 ヘクタール当たり次に定める植栽本数に、当該伐採年度の初日における当該森林の立木の材積から当該択伐を終えたときの当該森林の立木の材積を減じて得た材積を当該伐採年度の初日における当該森林の立木の材積で除して得られる率を乗じて算出される植栽本数以上の割合で均等に分布するように植栽するものとする。

ただし、当該許可等がなされた場合において、当該許可等がなされた区域内においては、当該許可等の際に条件として付した行為の期間内に限り、植栽することを要しないものとする。

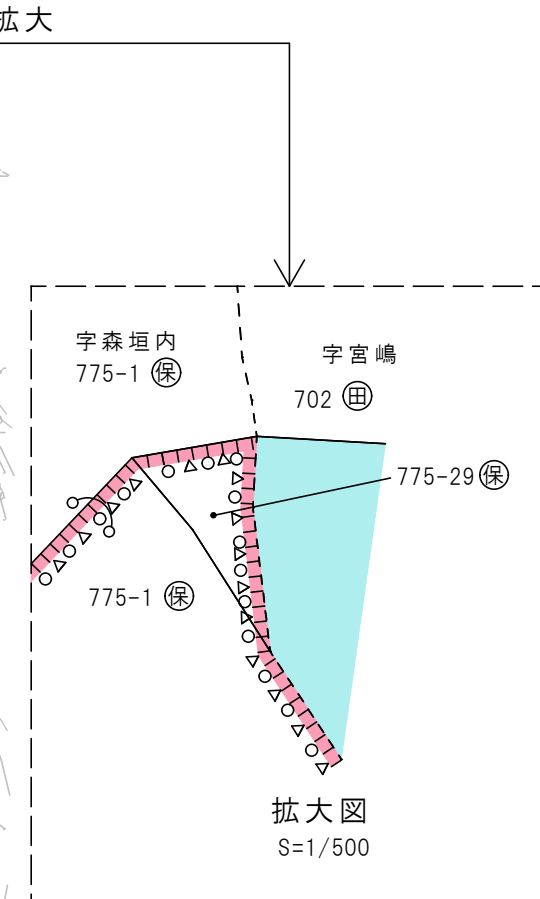
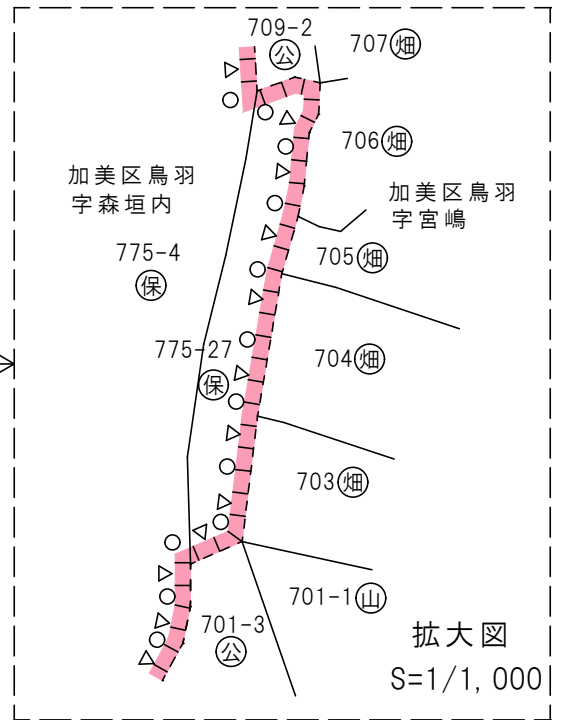
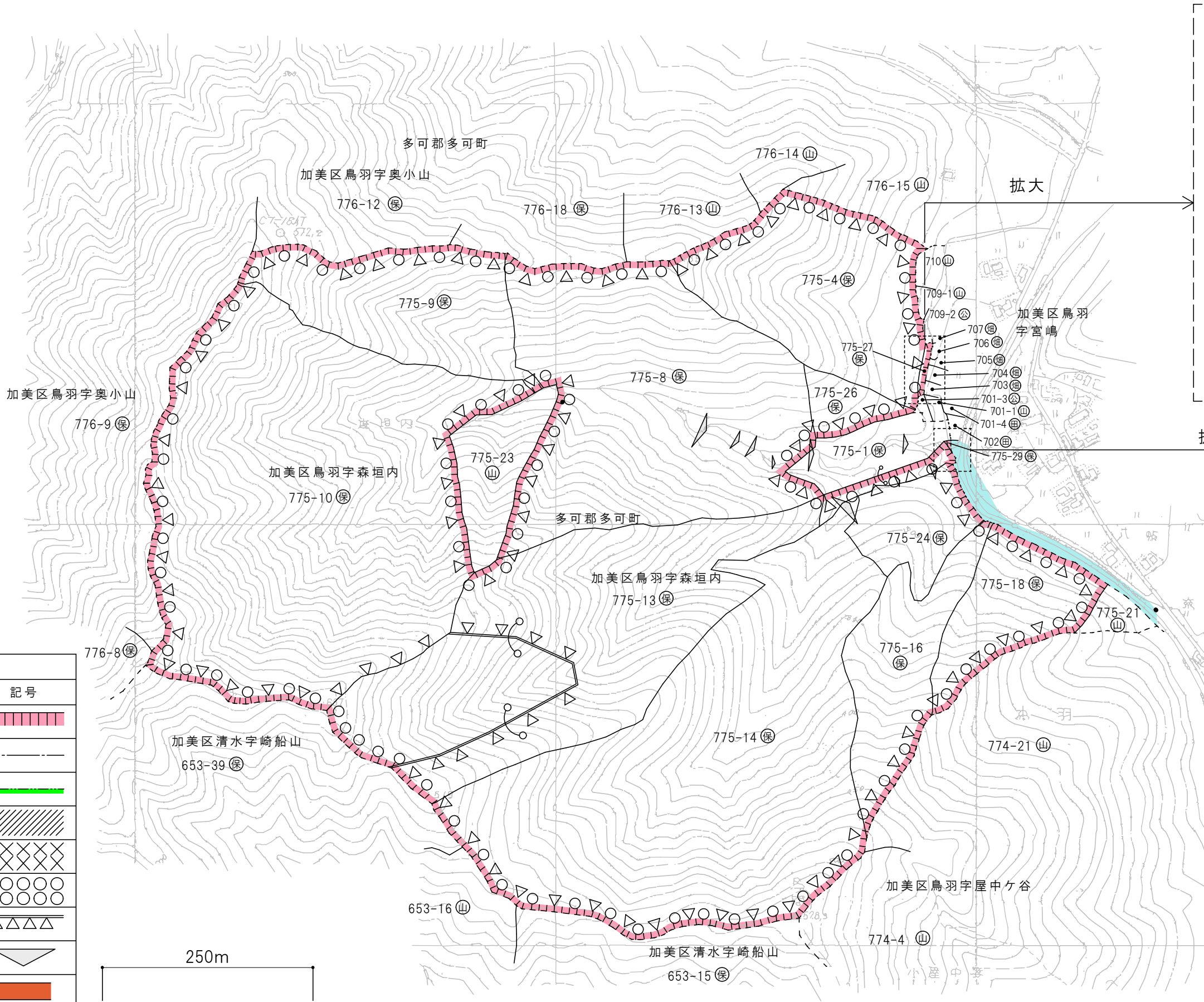

字森垣内 775 の 1 所在の森林

スギ (1,600 本)、ヒノキ (1,900 本)、マツ (2,400 本) 又は当該地域で一般的に造林が行われ、かつ、当該森林において的確な更新が可能である高木性の広葉樹 (3,000 本)

(「次の図」は、指定施業要件変更調査地図のとおり。)

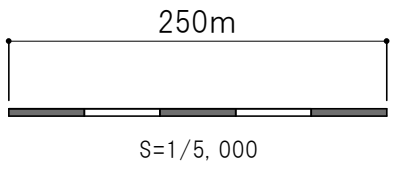
# 指定施業要件変更調査地図

森林の所在場所：兵庫県多可郡多可町加美区鳥羽字森垣内775-1ほか12筆



凡例	
事項	記号
都道府県界	◆◆◆◆
市郡界	-----
町村界	-----
大字界	-----
字界	-----
地番界	-----

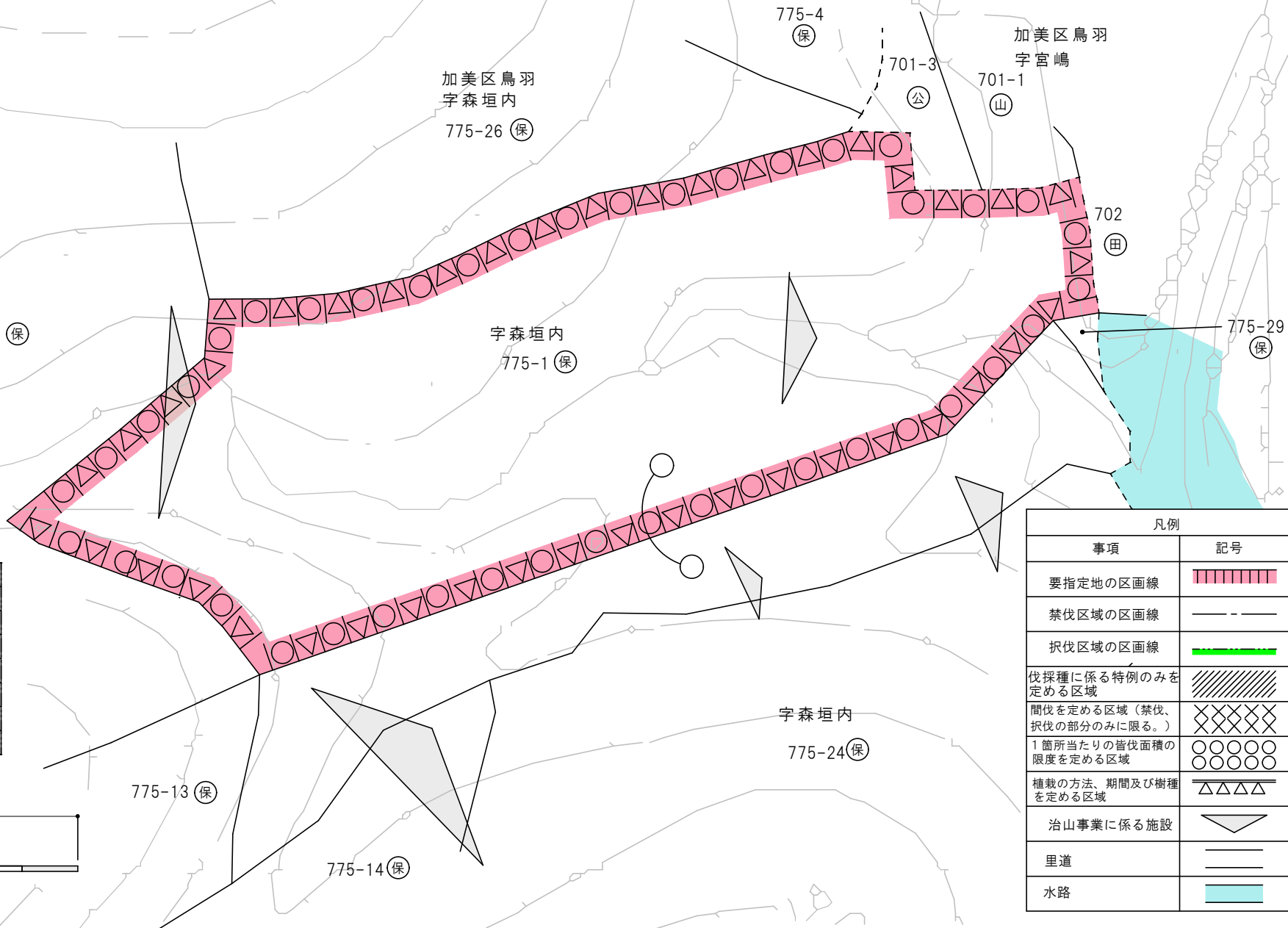
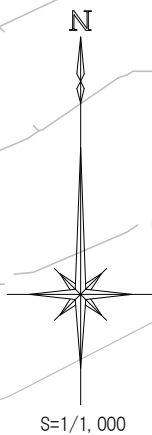
凡例	
事項	記号
要指定地の区画線	
禁伐区域の区画線	-----
択伐区域の区画線	-----
伐採種に係る特例のみを定める区域	//////
間伐を定める区域（禁伐、択伐の部分のみに限る。）	XXXXXX
1箇所当たりの皆伐面積の限度を定める区域	○○○○○
植栽の方法、期間及び樹種を定める区域	△△△△
治山事業に係る施設	▽
里道	■
水路	■



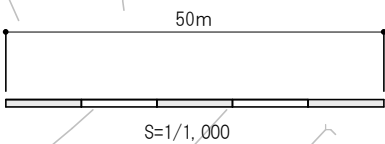


# 保安林指定施業要件変更調査地図

森林の所在場所：兵庫県多可郡多可町加美区鳥羽字森垣内775-1



凡例	
事項	記号
都道府県界	◆◆◆
市郡界	-----
町村界	- - - - -
大字界	— — — —
字界	- - - - -
地番界	— — — —



凡例	
事項	記号
要指定地の区画線	
禁伐区域の区画線	- - - - -
択伐区域の区画線	—————
伐採種に係る特例のみを定める区域	//////
間伐を定める区域（禁伐、択伐の部分のみに限る。）	XXXXX
1箇所当たりの皆伐面積の限度を定める区域	OOOOO
植栽の方法、期間及び樹種を定める区域	△△△△
治山事業に係る施設	▽
里道	———
水路	—————