

保安林予定森林告示附属明細書

(令和6年5月10日付け兵庫県告示第450号附属)

1 保安林予定森林の所在場所

豊岡市森尾字市尾112から114まで、字上市尾774、775の1、776、777の1、778から780まで、782の1、783から785まで、786の1、787、788の1、788の2、789、790の1から790の4まで、791、792、793の1から793の4まで

2 指定の目的

土砂の流出の防備

3 指定施業要件

(1) 立木の伐採の方法

ア 次の森林については、主伐は、択伐による。

字上市尾774、775の1、776、777の1、778から780まで、782の1、783から785まで、786の1、787、788の1、788の2、789、790の1から790の4まで、791、792、793の1から793の4まで

イ その他の森林については、主伐に係る伐採種を定めない。

ウ 主伐に係る伐採をすることができる立木は、当該立木の所在する市町村に係る市町村森林整備計画で定める標準伐期齢以上のものとする。

エ 間伐に係る伐採をすることができる箇所は、樹冠疎密度が10分の8以上の箇所とする。

(2) 立木の伐採の限度

ア 伐採年度ごとに皆伐をすることができる面積の限度は、円山川地域森林計画区円山川下流区域の土砂の流出の防備のために指定された保安林（当該保安林が2以上あるときはその集団。以下アにおいて同じ。）のうちその立木の伐採につき択伐が指定されている森林（保安林の機能の維持又は強化を図るために皆伐による伐採をすることができるものを除く。）及び主伐に係る伐採の禁止を受けている森林以外の森林の面積を当該保安林についての植栽の指定に係る樹種又は更新期待樹種の標準伐期齢（これらの樹種が2以上あるときはそれらの標準伐期齢の面積加重平均林齢）に相当する数で除して得た面積（以下「総年伐面積」という。）に前伐採年度における伐採につき森林法第34条第1項の許可をした面積が当該前伐採年度の総年伐面積に達していない場合にはその達するまでの部分の面積を加えて得た面積とする。

円山川下流区域とは、次の地域をいう。

豊岡市（旧豊岡市、旧城崎郡城崎町、同郡日高町、旧出石郡出石町、同郡但東町の区域をいう。）

イ 伐採年度ごとに皆伐による伐採をすることができる1箇所当たりの面積の限度は、1ヘクタールとする。

ウ 伐採年度ごとに択伐による伐採をすることができる立木の材積の限度は、当該伐採年度の初日におけるその森林の立木の材積に択伐率（当該伐採年度の初日における当該森林の立木の材積から前回の択伐を終えたときの当該森林の立木の材積を減じて得た材積を当該伐採年度の初日における当該森林の立木の材積で除して得た割合をいい、その割合が10分の3を超えるときは、10分の3とする。）を乗じた材積とする。

ただし、保安林の指定後最初に行う択伐による伐採にあっては、次に掲げる森林ごとにそれぞれ次に掲げる率を乗じた材積とする。

字市尾112から114まで、字上市尾774、775の1、776、777の1、778から780まで、782の1、783から785まで、786の1、787、788の1、788の2、789、790の1から790の4まで、791、792、793の1から793の4まで


所在の森林 100分の30

エ 伐採年度ごとに間伐に係る伐採をすることができる立木の材積の限度は、原則として、当該

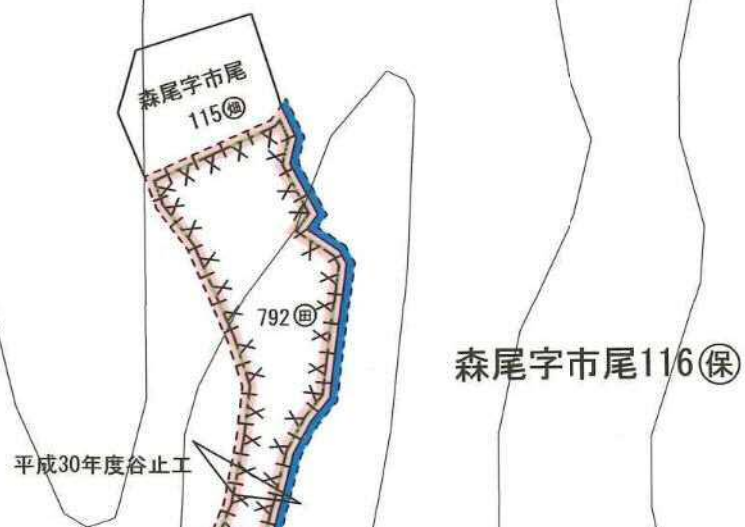
伐採年度の初日における森林の立木の材積の10分の3.5を超えず、かつ、その伐採によりその森林に係る樹冠疎密度が10分の8を下ったとしても当該伐採年度の翌伐採年度の初日から起算しておおむね5年後においてその森林の当該樹冠疎密度が10分の8までに回復することが確実に認められる範囲内の材積とする。

木指定調査地図

所在場所 : 兵庫県豊岡市森尾字市尾112ほか1字ほか28筆

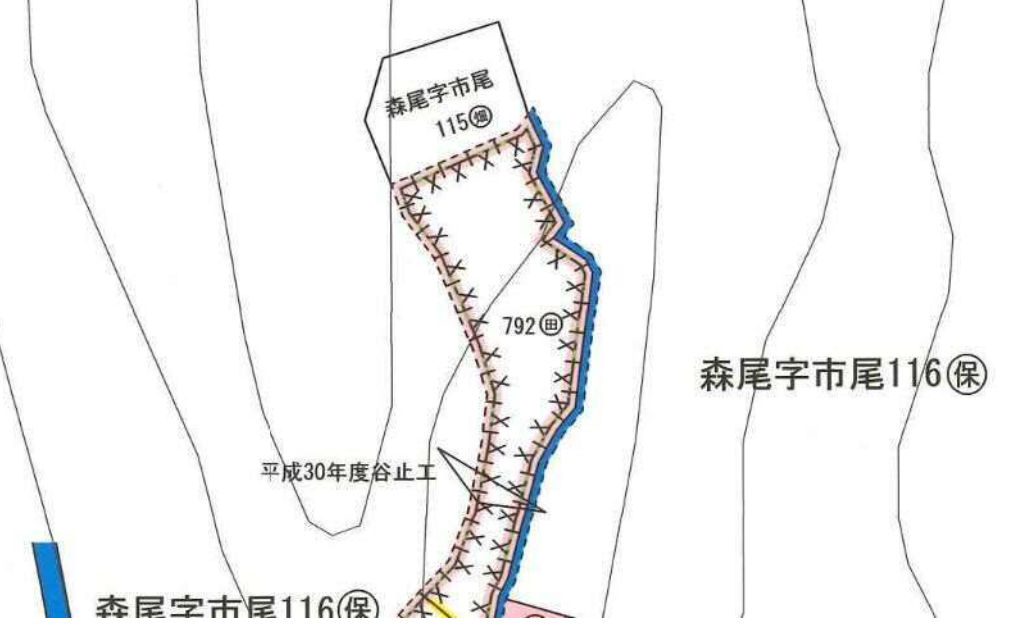


縮尺 : 1/1000



保安林指定調査地図

森林の所在場所 : 兵庫県豊岡市森尾字市尾112ほか1字ほか28筆



平成30年度谷止工

令和2年度谷止工

令和3年度谷止工

森尾字市尾119(保)

森尾字市尾114(山)

113(山)

森尾字市尾111-2(山)

112(山)

森尾字上市尾781(田)

森尾字上市尾

森尾字上市尾780(田)

森尾字上市尾779(田)

別紙詳細図参照

771(田)

770(田)

森尾字上市尾
769(田)

森尾字上市尾

773-1(田)

774(田)

森尾字上市尾775-1(田)

776(田)

777-1(田)

783(田)

782-1(田)

785(田)

784(田)

787(田)

788-2(田)

789(田)

790-1(田)

790-2(田)

793-1(田)

793-2(田)

790-3(田)

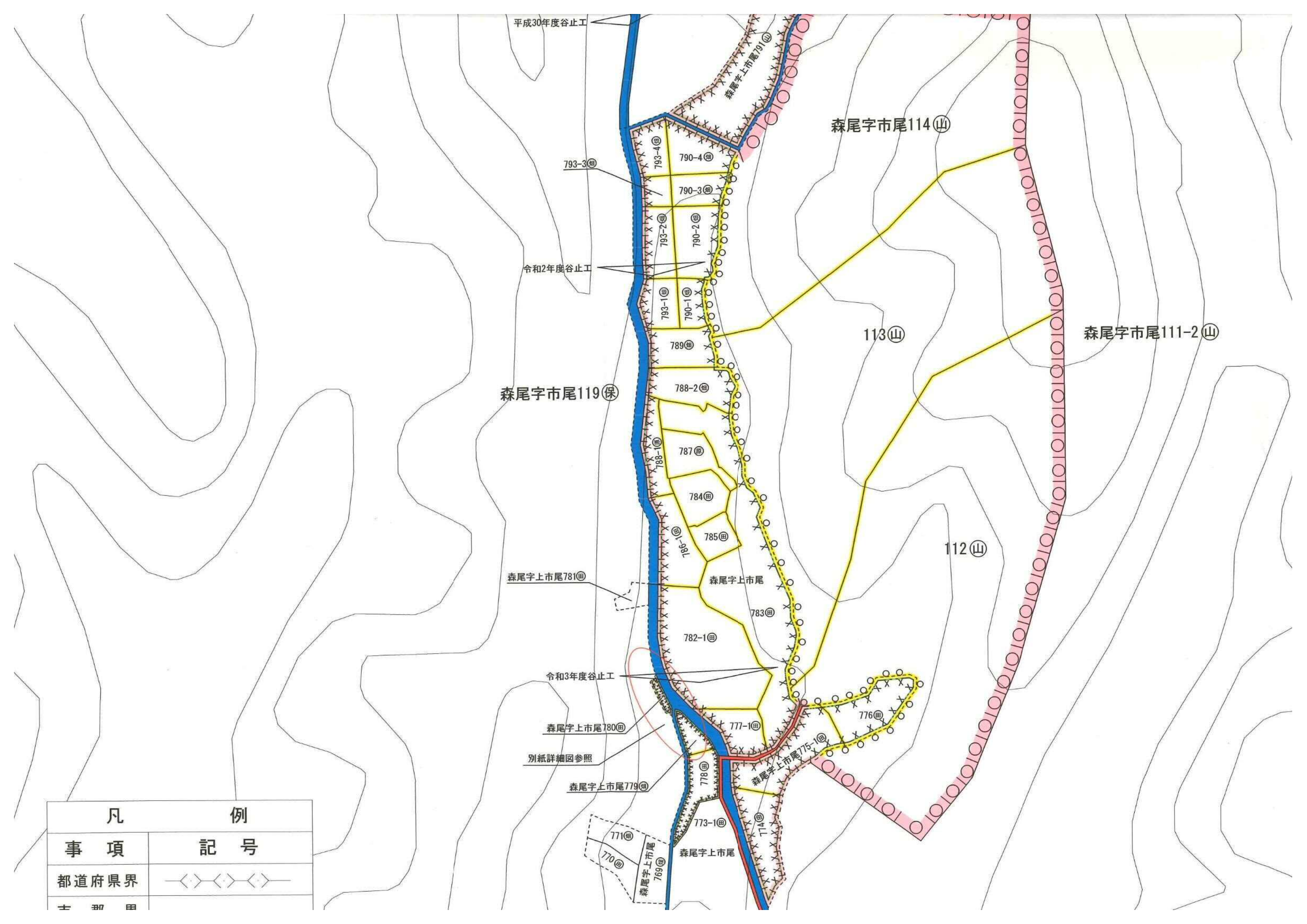
790-4(田)

793-3(田)

793-4(田)

森尾字上市尾791(田)

| 凡 例 | |
|-------|------------|
| 事 項 | 記 号 |
| 都道府県界 | —<><><><>— |
| 市 郡 界 | —○— |



| 凡 | 例 |
|-------|------------|
| 事項 | 記号 |
| 都道府県界 | —<>—<>—<>— |
| 市郡界 | ----- |
| 町村界 | ----- |
| 大字界 | ----- |
| 字界 | ----- |
| 地番界 | ----- |

| 凡 | 例 |
|---|-------|
| 事項 | 記号 |
| 要指定地及びそれに隣接する土地に係る地番区域の境界線 | |
| 要指定地の区画線 | |
| 禁伐区域の区画線 | ----- |
| 択伐区域の区画線 | |
| 伐採種に係る特例のみを定める区域 | |
| 伐期齢に係る特例のみを定める区域 | |
| 伐採種及び伐期齢に係る特例を定める区域 | |
| 間伐を定める区域 (禁伐・択伐の部分にのみに限る) | |
| 1箇所あたりの皆伐面積の限度を定める区域 | |
| 保安林に指定後最初に択伐を行なう森林についての択伐率又は植栽本数若しくは樹種を同一とする区域の区画線 | |
| 植栽の方法、期間及び樹種を定める区域並びに他と異なる植栽本数及び樹種を定める区域の区画線、及びその区域 | |
| 治山事業にかかる施設(計画を含む) | |
| 里道(赤塗りつぶし) | |
| 水路(青塗りつぶし) | |

